


**PEMANFAATAN CITRA PENGINDERAAN JAUH MULTI-TINGKAT
UNTUK KAJIAN PENGGUNAAN LAHAN DI KAWASAN STRATEGIS
*YOGYAKARTA INTERNATIONAL AIRPORT***

SKRIPSI

Diajukan untuk memenuhi syarat penyusunan skripsi S-1
pada Program Studi Kartografi dan Penginderaan Jauh
Fakultas Geografi Universitas Gadjah Mada



Oleh:

Nanda Kurnia

NIM. 19/441731/GE/09070

KEMENTERIAN PENDIDIKAN, KEBUDAYAAN, RISET, DAN TEKNOLOGI
UNIVERSITAS GADJAH MADA
FAKULTAS GEOGRAFI
DEPARTEMEN SAINS INFORMASI GEOGRAFI
YOGYAKARTA
2023

LEMBAR PENGESAHAN

Skripsi dengan judul

PEMANFAATAN CITRA PENGINDERAAN JAUH MULTI-TINGKAT UNTUK KAJIAN
PENGUNAAN LAHAN DI KAWASAN STRATEGIS *YOGYAKARTA INTERNATIONAL
AIRPORT*




Disusun oleh:

Nanda Kurnia
19/441731/GE/09070

Diuji pada hari dan tanggal,
Kamis, 07 Desember 2023

Dinyatakan lulus ujian skripsi pada hari dan tanggal,
Kamis, 07 Desember 2023


Oleh Tim Penguji Skripsi,

Tim Penguji Skripsi	Nama Lengkap	Tanda Tangan
Pembimbing Utama	Dr. Iswari Nur Hidayati, S.Si., M.Sc.	
Penguji 1	Dr. Nur Mohammad Farda, S.Si., M.Cs.	
Penguji 2	Dr. Rika Harini, S.Si., MP.	

Yogyakarta, 03 Januari 2024

Wakil Dekan Bidang Pendidikan,
Pengajaran, dan Kemahasiswaan,



Prof. Muhammad Kamal, S.Si., M.GIS., Ph.D. 

NIP. 197905092005011016