


**EVALUASI AKURASI JARAK HASIL PENGUKURAN *TOTAL STATION*
REFLECTORLESS MENGGUNAKAN BERBAGAI JENIS TARGET**

SKRIPSI



Oleh:

Rindu Hidayatul Ardi


NIM: 19/440263/TK/48590

**PROGRAM STUDI SARJANA TEKNIK GEODESI
DEPARTEMEN TEKNIK GEODESI
FAKULTAS TEKNIK
UNIVERSITAS GADJAH MADA**

2023

**ACCURACY EVALUATION OF DISTANCE MEASURED BY
REFLECTORLESS TOTAL STATION USING VARIOUS TYPES OF TARGET**

FINAL PROJECT



By:

Rindu Hidayatul Ardi

Nim. 19/440263/TK/48590

UNDERGRADUATE STUDY PROGRAMS OF GEODETIC ENGINEERING

DEPARTMENT OF GEODETIC ENGINEERING

FACULTY OF ENGINEERING


UNIVERSITAS GADJAH MADA

2023

**EVALUASI AKURASI JARAK HASIL PENGUKURAN *TOTAL STATION*
REFLECTORLESS MENGGUNAKAN BERBAGAI JENIS TARGET**

SKRIPSI

**Untuk memenuhi salah satu persyaratan dalam mencapai derajat
Sarjana Teknik Program Studi Teknik Geodesi**



Diajukan Oleh:

Rindu Hidayatul Ardi

NIM: 19/440263/TK/48590


Kepada:

**PROGRAM STUDI SARJANA TEKNIK GEODESI
DEPARTEMEN TEKNIK GEODESI
FAKULTAS TEKNIK
UNIVERSITAS GADJAH MADA
2023**

**ACCURACY EVALUATION OF DISTANCE MEASURED BY
REFLECTORLESS TOTAL STATION USING VARIOUS TYPES OF TARGET**

FINAL PROJECT

**Submitted as a partial fulfilment of the requirement for obtaining the degree
of Bachelor of Engineering in Geodetic Engineering Study Program**



Created By:

Rindu Hidayatul Ardi

NIM: 19/440263/TK/48590

To:

**UNDERGRADUATE STUDY PROGRAMS OF GEODETIC ENGINEERING
DEPARTMENT OF GEODETIC ENGINEERING
FACULTY OF ENGINEERING
UNIVERSITAS GADJAH MADA
2023**

SKRIPSI

**EVALUASI AKURASI JARAK HASIL PENGUKURAN *TOTAL STATION*
REFLECTORLESS MENGGUNAKAN BERBAGAI JENIS TARGET**

Dipersiapkan dan disusun oleh:

RINDU HIDAYATUL ARDI

NIM. 19/440263/TK/48590

Telah dipertahankan di depan Dewan Penguji
pada tanggal 8 Desember 2023


Susunan Dewan Penguji

Ketua/Pembimbing



Dr. Ir. Yulaikhah, S.T., M.T.
NIP. 197107091997022001

Anggota I



Ir. Rochmad Muryamto, M.Eng. Sc
NIP. 196601111991031001

Anggota II



Dr. Ir. Bambang Kun Cahyono, S.T., M.Sc.
NIP. 198103222005011005

Skripsi ini telah diterima sebagai salah satu persyaratan untuk mencapai derajat
Sarjana Teknik Program Studi Teknik Geodesi
Tanggal.....

Ketua Program Studi Sarjana Teknik Geodesi

Heri Sutanta, S.T., M.Sc., Ph.D.

NIP. 197605232002121002

Menyetujui,
Ketua Departemen Teknik Geodesi

Prof. Ir. Trias Aditya K. M., S.T., M.Sc., Ph.D., IPU.

NIP. 197504222002121002