


**HUBUNGAN RELIEF TERHADAP HARGA LAHAN
MENGUNAKAN DATA PENGINDERAAN JAUH
DI KECAMATAN GUNUNGPATI**

Diajukan untuk memenuhi syarat penyusunan skripsi S-1
pada Program Studi Kartografi dan Penginderaan Jauh
Fakultas Geografi Universitas Gadjah Mada



Oleh:

Wina Alyanda

NIM. 19/438837/GE/08972

KEMENTERIAN PENDIDIKAN, KEBUDAYAAN, RISET, DAN TEKNOLOGI
UNIVERSITAS GADJAH MADA
FAKULTAS GEOGRAFI
DEPARTEMEN SAINS INFORMASI GEOGRAFI
YOGYAKARTA
2023

LEMBAR PENGESAHAN

Skripsi dengan judul

HUBUNGAN RELIEF TERHADAP HARGA LAHAN MENGGUNAKAN
DATA PENGINDERAAN JAUH DI KECAMATAN GUNUNGPATI


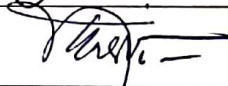
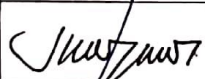
Disusun oleh:

Wina Alyanda
19/438837/GE/08972

Diuji pada hari dan tanggal,
Rabu, 13 Desember 2023

Dinyatakan lulus ujian skripsi pada hari dan tanggal,
Rabu, 13 Desember 2023

Oleh Tim Penguji Skripsi,

Tim Penguji Skripsi	Nama Lengkap	Tanda Tangan
Pembimbing Utama	Dr. Iswari Nur Hidayati, S.Si., M.Sc.	
Penguji 1	Dr. Noorhadi Rahardjo, M.Si. P.M.	
Penguji 2	Dr. Sudrajat, S.Si, MP.	

Yogyakarta, 3 Januari 2024

Wakil Dekan Bidang Pendidikan,
Pengajaran, dan Kemahasiswaan,



Prof. Muhammad Kamal, S.Si., M.GIS., Ph.D. α
NIP. 197905092005011016