


Rem

**PEMANFAATAN DATA PENGINDERAAN JAUH DAN SISTEM INFORMASI GEOGRAFI
UNTUK INVENTARISASI KERUSAKAN HUTAN MANGROVE
DI KAWASAN SEGARA ANAKAN CILACAP JAWA TENGAH**

SKRIPSI



Oleh :

Toto Trianto

No. Mhs. 96/105828/GE/04190

**DEPARTEMEN PENDIDIKAN NASIONAL
UNIVERSITAS GADJAH MADA**


**FAKULTAS GEOGRAFI
YOGYAKARTA**

2002

MILIK PERPUSTAKAAN FAKULTAS GEOGRAFI U. G. M.	
Diterima	: 18-02-02
Inv.	: 2452/9602 Sku
Class.	: Rem/2452/Tot
Cat.	: 19-2-02
Disesat diproses	: — — —

**PEMANFAATAN DATA PENGINDERAAN JAUH DAN SISTEM
INFORMASI GEOGRAFI UNTUK INVENTARISASI KERUSAKAN
HUTAN MANGROVE DI KAWASAN SEGARA ANAKAN
CILACAP JAWA TENGAH**

SKRIPSI



Diajukan Untuk Memenuhi Ujian Sarjana Geografi
Jurusan Kartografi dan Penginderaan Jauh
Pengkhususan Penginderaan Jauh

Oleh :

TOTO TRIANTO
96/105828/GE/04190

**DEPARTEMEN PENDIDIKAN NASIONAL
UNIVERSITAS GADJAH MADA
FAKULTAS GEOGRAFI
YOGYAKARTA
2002**



UNIVERSITAS
GADJAH MADA

Pemanfaatan data penginderaan jauh dan sistim informasi geografi untuk investarisasi kerusakan hutan

mangrove di kawasan Segara Anakan Cilacap Jawa Tengah

Toto Trianto, Dr. Hartono, DESS., Dra. Endang Saraswati, M.S.

Universitas Gadjah Mada, 2002 | Diunduh dari <http://etd.repository.ugm.ac.id/>

Diuji Pada

H a r i : Selasa


Tanggal : 27 November 2001


Diyudisium Lulus

H a r i : Selasa


Tanggal : 27 November 2001

Tim Penguji

Ketua : Dr. Hartono, DESS. 

Anggota : Dr. H. Totok Gunawan, M.S. 

Anggota : Drs. Sunarto, M.S. 

Anggota : Dra. Endang Saraswati, M.S. 

Anggota :

Pembimbing : Dr. Hartono, DESS. 

Dra. Endang Saraswati, M.S. 

Yogyakarta, 21 Januari 2002

Dekan,




Prof. Dr. Sudarmadji M.Eng.Sc.