


**PENGARUH PERUBAHAN PENGGUNAAN LAHAN TERHADAP LAJU
EROSI MENGGUNAKAN METODE RUSLE BERBASIS CITRA SPOT 7 DI
SUB DAS NAGUNG, KABUPATEN KULONPROGO**

SKRIPSI

Diajukan untuk memenuhi syarat memperoleh gelar kesarjanaan S-1
pada Program Studi Kartografi dan Penginderaan Jauh
Fakultas Geografi Universitas Gadjah Mada



Oleh:

Reviana Fadhilla Choirunnisa

NIM. 19/441737/GE/09076

**KEMENTERIAN PENDIDIKAN, KEBUDAYAAN, RISET, DAN TEKNOLOGI
UNIVERSITAS GADJAH MADA
FAKULTAS GEOGRAFI
DEPARTEMEN SAINS INFORMASI GEOGRAFI
YOGYAKARTA**

2023

LEMBAR PENGESAHAN

Skripsi dengan judul

**PENGARUH PERUBAHAN PENGGUNAAN LAHAN TERHADAP LAJU EROSI
MENGUNAKAN METODE RUSLE BERBASIS CITRA SPOT 7 DI SUB DAS NAGUNG,
KABUPATEN KULONPROGO**

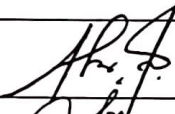


Disusun oleh:

Reviana Fadhilla Choirunnisa
19/441737/GE/09076

Diuji pada hari dan tanggal,
Selasa, 17 Oktober 2023


Dinyatakan lulus ujian skripsi pada hari dan tanggal,
Selasa, 17 Oktober 2023

Oleh Tim Penguji Skripsi,

Tim Penguji Skripsi	Nama Lengkap	Tanda Tangan
Pembimbing Utama	Dr. Sigit Heru Murti B.S., S.Si., M.Si.	
Penguji 1	Dr. Sudaryatno, M.Si.	
Penguji 2	Dr. Eng. Guruh Samodra, S.Si., M.Sc.	

Yogyakarta, 27 Desember 2023
Wakil Dekan Bidang Pendidikan,
Pengajaran, dan Kemahasiswaan,



Prof. Muhammad Kamal, S.Si., M.GIS., Ph.D. 
NIP 197905092005011016