


**GEOVISUALISASI MELALUI STORY MAPS ALIH FUNGSI LAHAN  
SAWAH MENJADI PERKEBUNAN KELAPA SAWIT RAKYAT DI  
KECAMATAN SEBATIK TIMUR, KABUPATEN NUNUKAN, PROVINSI  
KALIMANTAN UTARA MENGGUNAKAN CITRA SPOT 6**

**SKRIPSI**

Diajukan untuk memenuhi syarat penyusunan skripsi S-1  
pada Program Studi Kartografi dan Penginderaan Jauh  
Fakultas Geografi Universitas Gadjah Mada



Oleh:

**Lintang Mayda Fadjar**  
**NIM. 19/445058/GE/09165**

**KEMENTERIAN PENDIDIKAN DAN KEBUDAYAAN  
UNIVERSITAS GADJAH MADA  
FAKULTAS GEOGRAFI  
DEPARTEMEN SAINS INFORMASI GEOGRAFI  
YOGYAKARTA  
2023**

## LEMBAR PENGESAHAN

### LEMBAR PENGESAHAN

Skripsi dengan judul

GEOVISUALISASI MELALUI STORY MAPS ALIH FUNGSI LAHAN SAWAH  
MENJADI PERKEBUNAN KELAPA SAWIT RAKYAT DI KECAMATAN SEBATIK  
TIMUR, KABUPATEN NUNUKAN, PROVINSI KALIMANTAN UTARA  
MENGUNAKAN CITRA SPOT 6


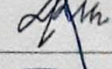

Disusun oleh:

Lintang Mayda Fadjar  
19/445058/GE/09165


Diuji pada hari dan tanggal,  
Selasa, 21 November 2023


Dinyatakan lulus ujian skripsi pada hari dan tanggal,  
Selasa, 21 November 2023

Oleh Tim Penguji Skripsi,

Tim Penguji Skripsi	Nama Lengkap	Tanda Tangan
Pembimbing Utama	Dr. Bowo Susilo, S.Si., M.T.	
Penguji 1	Ari Cahyono, S.Si., M.Sc.	
Penguji 2	Ratih Fitria Putri, S.Si., M.Sc., Ph.D.	

Yogyakarta, 21 Desember 2023  
Wakil Dekan Bidang Pendidikan,  
Pengajaran, dan Kemahasiswaan,



  
Prof. Muhammad Kamal, S.Si., M.GIS., Ph.D.  
NIP 197905092005011016