


**ANALISIS KARTOGRAFIS DAN PERSEPSI PENGGUNA TERHADAP
PENYAJIAN SIMBOL PETA LAUT SKALA 1:50.000 DAN 1:200.000**

SKRIPSI

Diajukan untuk memenuhi syarat penyusunan skripsi S-1
pada Program Studi Kartografi dan Penginderaan Jauh
Fakultas Geografi Universitas Gadjah Mada



Oleh:

Purity Halilintar

NIM. 19/441733/GE/09072

KEMENTERIAN PENDIDIKAN, KEBUDAYAAN, RISET, DAN TEKNOLOGI

UNIVERSITAS GADJAH MADA

FAKULTAS GEOGRAFI

DEPARTEMEN SAINS INFORMASI GEOGRAFI

YOGYAKARTA

2023

HALAMAN PENGESAHAN

Skripsi dengan judul

ANALISIS KARTOGRAFIS DAN PERSEPSI PENGGUNA TERHADAP
PENYAJIAN SIMBOL PETA LAUT SKALA 1:50.000 DAN 1:200.000




Disusun oleh:

Purity Halilintar
19/441733/GE/09072

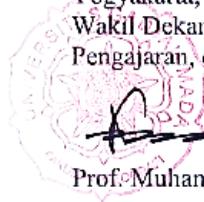
Diuji pada hari dan tanggal,
Senin, 23 Oktober 2023


Dinyatakan lulus ujian skripsi pada hari dan tanggal,
Senin, 23 Oktober 2023

Oleh Tim Penguji Skripsi,

Tim Penguji Skripsi	Nama Lengkap	Tanda Tangan
Pembimbing Utama	Dr. Nurul Khakhim, M.Si.	
Penguji 1	Ari Cahyono, S.Si., M.Sc.	
Penguji 2	Prof. Dr. M. Baiquni, M.A.	

Yogyakarta, 11 Desember 2023
Wakil Dekan Bidang Pendidikan,
Pengajaran, dan Kemahasiswaan,




Prof. Muhammad Kamal, S.Si., M.GIS., Ph.D.
NIP 197905092005011016