

**ANALISIS KETERGANGGUAN TUTUPAN VEGETASI
MENGUNAKAN SPASIO-TEMPORAL *LANDSCAPE METRICS*
PENUTUPAN LAHAN DI LERENG BARAT HUTAN BUKIT
POHEN – BALI**

Tesis

Untuk Memenuhi Sebagian Persyaratan

Mencapai Derajat Sarjana S-2



Diajukan oleh

Rajif Iryadi

21/483633/PKT/01434

Kepada

**PROGRAM STUDI ILMU KEHUTANAN
PROGRAM PASCASARJANA FAKULTAS KEHUTANAN
UNIVERSITAS GADJAH MADA
YOGYAKARTA
2023**

TESIS

ANALISIS KETERGANGGUAN TUTUPAN VEGETASI MENGGUNAKAN SPASIO-TEMPORAL *LANDSCAPE METRICS* PENUTUPAN LAHAN DI LERENG BARAT HUTAN BUKIT POHEN – BALI

Yang dipersiapkan dan disusun oleh

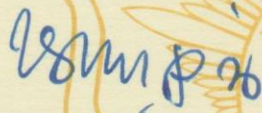
Rajif Iryadi

21/483633/PKT/01434

telah dipertahankan di depan Dewan Penguji
pada tanggal 27 September 2023


Susunan Dewan Penguji:

Pembimbing Utama



Prof. Dr. Ir. Erny Poedjirahajoe, M.P.

Penguji 1




Ir. Ni Putu Diana Mahayani, S.Hut., M.For., Ph.D.

Pembimbing Pendamping



Prof. Muhammad Kamal, S.Si., M.GIS., Ph.D.

Penguji 2



Dr. Ir. Hero Marhaento, S.Hut., M.Si.

Tesis ini telah diterima sebagai salah satu persyaratan
Untuk memperoleh gelar Master of Science (M.Sc.)

Tanggal

Dekan Fakultas Kehutanan



Ir. Sigit Sunarta, S.Hut., M.P., M.Sc., Ph.D., IPU. NIP. 19710728 199903 1001

Ketua Program Studi S2



Ir. Tomy Listyanto, S.Hut., M.Env.Sc., Ph.D., IPU.
NIP. 19770819 200212 1002