


**ANALISIS TREN PERUBAHAN TUTUPAN LAHAN DI KOTA PONTIANAK  
TAHUN 2019 SAMPAI TAHUN 2022 DAN KESESUAIAN TERHADAP  
RENCANA DETAIL TATA RUANG (RDTR) KOTA PONTIANAK**

**SKRIPSI**



**Diajukan oleh:**

**ROCHMAT DARMAWAN**

**NIM: 18/428733/TK/47235**

**PROGRAM STUDI SARJANA TEKNIK GEODESI**

**DEPARTEMEN TEKNIK GEODESI**

**FAKULTAS TEKNIK**


**UNIVERSITAS GADJAH MADA**

**YOGYAKARTA**

**2023**

**TREND ANALYSIS OF LAND COVER CHANGES IN PONTIANAK CITY  
FROM 2019 TO 2022 AND SUITABILITY TO THE  
SPATIAL DETAIL PLAN (RDTR) PONTIANAK CITY**

**FINAL PROJECT**



**By:**

**ROCHMAT DARMAWAN**

**NIM: 18/428733/TK/47235**


**UNDERGRADUATE STUDY PROGRAM OF GEODETIC ENGINEERING  
DEPARTMENT OF GEODETIC ENGINEERING  
FACULTY OF ENGINEERING  
GADJAH MADA UNIVERSITY  
YOGYAKARTA  
2023**

**ANALISIS TREN PERUBAHAN TUTUPAN LAHAN DI KOTA PONTIANAK  
TAHUN 2019 SAMPAI TAHUN 2022 DAN KESESUAIAN TERHADAP  
RENCANA DETAIL TATA RUANG (RDTR) KOTA PONTIANAK**

**SKRIPSI**

**Untuk memenuhi salah satu persyaratan dalam mencapai derajat**

**Sarjana Teknik Program Studi Teknik Geodesi**



**Diajukan oleh:**

**ROCHMAT DARMAWAN**

**NIM: 18/428733/TK/47235**

**Kepada:**

**PROGRAM STUDI SARJANA TEKNIK GEODESI**

**DEPARTEMEN TEKNIK GEODESI**

**FAKULTAS TEKNIK**

**UNIVERSITAS GADJAH MADA**


**YOGYAKARTA**

**2023**

**TREND ANALYSIS OF LAND COVER CHANGES IN PONTIANAK CITY  
FROM 2019 TO 2022 AND SUITABILITY TO THE  
SPATIAL DETAIL PLAN (RDTR) PONTIANAK CITY**

**FINAL PROJECT**

**Submitted as a partial fulfillment of the requirements for obtaining the degree  
of Bachelor of Engineering in Geodetic Engineering Study Program**



**Created by:**

**ROCHMAT DARMAWAN**

**NIM: 18/428733/TK/47235**

**Submitted to:**

**UNDERGRADUATE STUDY PROGRAM OF GEODETIC ENGINEERING  
DEPARTMENT OF GEODETIC ENGINEERING  
FACULTY OF ENGINEERING  
GADJAH MADA UNIVERSITY  
YOGYAKARTA**

**2023**



## SKRIPSI

# ANALISIS TREN PERUBAHAN TUTUPAN LAHAN DI KOTA PONTIANAK TAHUN 2019 SAMPAI TAHUN 2022 DAN KESESUAIAN TERHADAP RENCANA DETAIL TATA RUANG (RDTR) KOTA PONTIANAK

Dipersiapkan dan disusun oleh:

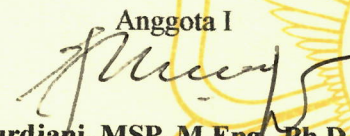
**ROCHMAT DARMAWAN**  
**18/428733/TK/47235**

Telah dipertahankan di depan Dewan Penguji pada tanggal 2 Agustus 2023  
Susunan Dewan Penguji:

Ketua/Pembimbing

  
**Prof. Ir. Trias Aditya Kurniawan Muhammad, S.T., M.Sc., Ph.D., IPU.**  
**NIP. 197504222002121002**

Anggota I

  
**Ir. Djurdjani, MSP, M.Eng., Ph.D., IPM**  
**NIP. 195808201985021000**


Anggota II

  
**Ir. Rochmad Muryanto, M.Eng. Sc.**  
**NIP. 196601111991031001**

Skripsi ini telah diterima sebagai salah satu persyaratan untuk mencapai derajat  
Sarjana Teknik Program Studi Teknik Geodesi


Tanggal ~~25~~ September 2023

Ketua Program Studi S1 Teknik Geodesi

  
**Heri Sutanta, S.T., M.Sc., Ph.D.**  
**NIP. 197605232002121002**

Menyetujui

Ketua Departemen Teknik Geodesi

  
  
**Prof. Ir. Trias Aditya Kurniawan Muhammad, S.T., M.Sc., Ph.D., IPU.**  
**NIP. 197504222002121002**