


**PENGARUH ARAH PRISMA TERHADAP DATA JARAK HASIL
PENGUKURAN *TOTAL STATION***

SKRIPSI



Oleh:


RAHADIAN FAJAR SULISTYO

NIM : 19/443701/TK/48897

**PROGRAM STUDI SARJANA TEKNIK GEODESI
DEPARTEMEN TEKNIK GEODESI
FAKULTAS TEKNIK
UNIVERSITAS GADJAH MADA
YOGYAKARTA
2023**

**THE EFFECT OF PRISM DIRECTION ON DISTANCE DATA RESULTED
FROM TOTAL STATION MEASUREMENT**

FINAL PROJECT



By:

RAHADIAN FAJAR SULISTYO


NIM : 19/443701/TK/48897

**UNDERGRADUATE STUDY PROGRAM OF GEODETIC ENGINEERING
DEPARTEMENT OF GEODETIC ENGINEERING
FACULTY OF ENGINEERING
UNIVERSITAS GADJAH MADA
YOGYAKARTA
2023**

**PENGARUH ARAH PRISMA TERHADAP DATA JARAK HASIL
PENGUKURAN *TOTAL STATION***

SKRIPSI

**Untuk memenuhi salah satu persyaratan dalam mencapai derajat
Sarjana Teknik Program Studi Teknik Geodesi**



Diajukan oleh:

RAHADIAN FAJAR SULISTYO

NIM : 19/443701/TK/48897

Kepada:

PROGRAM STUDI SARJANA TEKNIK GEODESI

DEPARTEMEN TEKNIK GEODESI

FAKULTAS TEKNIK

UNIVERSITAS GADJAH MADA


YOGYAKARTA

2023

**THE EFFECT OF PRISM DIRECTION ON DISTANCE DATA RESULTED
FROM TOTAL STATION MEASUREMENT**

FINAL PROJECT

**Submitted as a partial fulfilment of the requirements for obtaining the degree of
Bachelor of Engineering in Geodetic Engineering Study Program**



By:

RAHADIAN FAJAR SULISTYO

NIM : 19/443701/TK/48897

**UNDERGRADUATE STUDY PROGRAM OF GEODETIC ENGINEERING
DEPARTEMENT OF GEODETIC ENGINEERING
FACULTY OF ENGINEERING
UNIVERSITAS GADJAH MADA
YOGYAKARTA
2023**

SKRIPSI

**PENGARUH ARAH PRISMA TERHADAP DATA JARAK HASIL
PENGUKURAN *TOTAL STATION***

Dipersiapkan dan disusun oleh:

RAHADIAN FAJAR SULISTYO

NIM : 19/443701/TK/48897

**Telah dipertahankan di depan Dewan Penguji
pada tanggal 19 September 2023**


Susunan Dewan Penguji

Ketua/Pembimbing



Dr. Yulaikhah, S.T., M.T.
NIP. 197107091997022001

Anggota 1



Ir. Rochmad Muryamto, M.Eng.Sc.
NIP. 196601111991031001


Anggota 2



Dr. Ir. Bambang Kun Cahyono, S.T., M.Sc.
NIP. 198103222005011005

**Skripsi ini telah diterima sebagai salah satu persyaratan untuk mencapai
derajat Sarjana Teknik Program Studi Teknik Geodesi
Tanggal**

Ketua Program Studi Sarjana Teknik Geodesi



Heri Sutanta, S.T., M.Sc., Ph.D
NIP. 197605232002121002

**Mengetahui,
Ketua Departamen Teknik Geodesi**



Prof. Ir. Trias Aditya Kurniawan Muhammad, S.T., M.Sc., Ph.D., IPU.
NIP. 197504222002121002