

SKRIPSI

VISUALISASI SPASIAL LUASAN PERMUKIMAN KUMUH DI KOTA BEKASI DALAM PETA *ONLINE* INTERAKTIF



Diajukan Oleh:
Naqibah Putri Zahrah
19/446560/TK/49665

**PROGRAM STUDI SARJANA TEKNIK GEODESI
DEPARTEMEN TEKNIK GEODESI
FAKULTAS TEKNIK
UNIVERSITAS GADJAH MADA**

2023

SKRIPSI

**VISUALISASI SPASIAL LUASAN PERMUKIMAN KUMUH DI KOTA
BEKASI DALAM PETA *ONLINE* INTERAKTIF**


Dipersiapkan dan disusun oleh :

NAQIBAH PUTRI ZAHRAH
NIM: 19/446560/TK/49665

Telah dipertahankan di depan Dewan Penguji
pada tanggal 22 September 2023


Susunan Dewan Penguji :

Ketua/Pembimbing




Heri Sutanta, S.T., M.Sc., Ph.D.

Anggota I



**Dr. Eng. Ir. Purnama Budi Santosa, S.T.,
M.App.Sc., IPM**

Anggota II




Ir. Febrian Fitryanik Susanta, S.T., M.Eng.

Skripsi ini telah diterima sebagai salah satu persyaratan untuk mencapai
derajat Sarjana Teknik Program Studi Teknik Geodesi

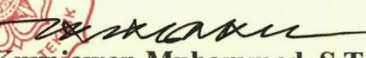

Tanggal

Ketua Program Studi Sarjana Teknik Geodesi



Heri Sutanta, S.T., M.Sc., Ph.D.
NIP. 197605232002121002

Menyetujui,
Ketua Departemen Teknik Geodesi



Prof. Ir. Trias Aditya Kurniawan Muhammad, S.T., M.Sc., Ph.D., IPU
NIP. 197504222002121002