

**PEMANFAATAN DATA PENGINDERAAN JAUH DAN SISTEM
INFORMASI GEOGRAFIS UNTUK ESTIMASI DEBIT BANJIR
RANCANGAN DI DAS BOGOWONTO**

SKRIPSI

Diajukan untuk memenuhi syarat memperoleh gelar kesarjanaan S-1
pada Program Studi Kartografi dan Penginderaan Jauh
Fakultas Geografi Universitas Gadjah Mada



Oleh:

Amelia Rizki Gita Paramanandi

No. Mhs. 19/441712/GE/09051

**KEMENTERIAN RISET TEKNOLOGI DAN PENDIDIKAN TINGGI
UNIVERSITAS GADJAH MADA
FAKULTAS GEOGRAFI
YOGYAKARTA
2023**

Skripsi dengan judul

PEMANFAATAN DATA PENGINDERAAN JAUH DAN SISTEM INFORMASI
GEOGRAFIS UNTUK ESTIMASI DEBIT BANJIR RANCANGAN DI DAS
BOGOWONTO




Disusun Oleh:

Amelia Rizki Gita Paramanandi
19/441712/GE/09051

diuji pada hari dan tanggal,
Rabu, 4 Oktober 2023

dinyatakan lulus ujian skripsi pada hari dan tanggal,
Rabu, 4 Oktober 2023

Oleh Tim Penguji Skripsi,

Tim Penguji Skripsi	Nama Lengkap	Tanda Tangan
Pembimbing Utama	Dr. Sudaryatno, M.Si.	
Penguji 1	Dr. Sigit Heru Murti B.S., S.Si., M.Si.	
Penguji 2	Prof. Dr. Slamet Suprayogi, M.S.	

Yogyakarta, Oktober 2023
Wakil Dekan Bidang Pendidikan,
Pengajaran, dan Kemahasiswaan,



Prof. Muhammad Kamal, S.Si., M.GIS., Ph.D.
NIP 197905092005011016