


**PEMETAAN TINGKAT KEKRITISAN DAERAH RESAPAN  
AIR DI KECAMATAN MIJEN BAGIAN BARAT,  
KOTA SEMARANG, JAWA TENGAH  
DENGAN MENGGUNAKAN METODE  
*ANALYTICAL HIERARCHY PROCESS***

SKRIPSI



oleh

**Raden Mas Muhammad Aqshal Dias Razaki**

19/439681/TK/48411

PROGRAM STUDI SARJANA TEKNIK GEOLOGI

DEPARTEMEN TEKNIK GEOLOGI

FAKULTAS TEKNIK

UNIVERSITAS GADJAH MADA

YOGYAKARTA

2023

## HALAMAN PENGESAHAN

### SKRIPSI


# PEMETAAN TINGKAT KEKRITISIAN DAERAH RESAPAN AIR DI KECAMATAN MIJEN BAGIAN BARAT, KOTA SEMARANG, JAWA TENGAH DENGAN MENGGUNAKAN METODE *ANALYTICAL HIERARCHY PROCESS*

yang dipersiapkan dan disusun oleh  
**Raden Mas Muhammad Aqshal Dias Razaki**  
19/439681/TK/48411  
telah dipertahankan di depan Dewan Penguji  
pada tanggal 6 Oktober 2023 dan dinyatakan lulus

### Susunan Tim Penguji

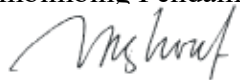
Pembimbing Utama,

16/10/2023

  
Dr.Eng. Ir. Wawan Budianta, S.T., M.Sc., IPM.


NIP 197701022002121001

Pembimbing Pendamping,

  
Agus Hendratno, S.T., M.T.

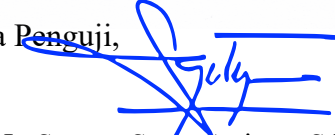
NIP 197009201998031001

Ketua Penguji,

  
Dr.rer.nat. Ir. Doni Prakasa Eka Putra, S.T., M.T., IPM.

NIP 197507031999031004

Anggota Penguji,

  
Prof. Dr. Ir. Sugeng Sapto Surjono, S.T., M.T., IPU, ASEAN Eng.

NIP 197011021998031002

Skripsi ini telah diterima sebagai salah satu syarat  
untuk mendapatkan gelar Sarjana Program Studi Sarjana Teknik Geologi  
Fakultas Teknik, Universitas Gadjah Mada  
Yogyakarta, 16 Oktober 2023  
Ketua Program Studi Sarjana Teknik Geologi

  
Ir. Nugroho Imam Setiawan, S.T., M.T., D.Sc., IPM.

NIP 198209182015041001

Mengetahui, Ketua Departemen Teknik Geologi,

  
Dr.Eng. Ir. Agung Setianto, S.T., M.Si., IPM

NIP 1974120320021210

