


**INTEGRASI PENGINDERAAN JAUH DAN SISTEM INFORMASI
GEOGRAFIS UNTUK PEMETAAN TINGKAT KENYAMANAN TERMAL
DAN PERMUKIMAN KOTA YOGYAKARTA**

SKRIPSI

Diajukan untuk memenuhi syarat memperoleh gelar kesarjanaan S-1

pada Program Studi Kartografi dan Penginderaan Jauh

Fakultas Geografi Universitas Gadjah Mada



Oleh:

Lismalia Hana Pertiwi

NIM. 19/438830/GE/08965

KEMENTERIAN PENDIDIKAN, KEBUDAYAAN, RISET, DAN TEKNOLOGI

UNIVERSITAS GADJAH MADA

FAKULTAS GEOGRAFI

DEPARTEMEN SAINS INFORMASI GEOGRAFI

YOGYAKARTA

2023

Skripsi dengan judul

**INTEGRASI PENGINDERAAN JAUH DAN SISTEM INFORMASI GEOGRAFIS UNTUK
PEMETAAN TINGKAT KENYAMANAN TERMAL DAN PERMUKIMAN KOTA
YOGYAKARTA**




Disusun Oleh:

Lismalia Hana Pertiwi
19/438830/GE/08965

diuji pada hari dan tanggal,
Senin, 28 Agustus 2023

dinyatakan lulus ujian skripsi pada hari dan tanggal,
Senin, 28 Agustus 2023

Oleh Tim Penguji Skripsi,

Tim Penguji Skripsi	Nama Lengkap	Tanda Tangan
Pembimbing Utama	Dr. Retnadi Heru Jatmiko, M.Sc.	
Penguji 1	Dr. Prima Widayani, S.Si., M.Si.	
Penguji 2	Dr. Emilya Nurjani, S.Si., M.Si.	

Yogyakarta, 10 Oktober 2023

Wakil Dekan Bidang Pendidikan,
Pengajaran, dan Kemahasiswaan,



Prof. Muhammad Kamal, S.Si., M.GIS., Ph.D.
NIP 197905092005011016