

# **PEMBUATAN PETA PENGGUNAAN LAHAN KECAMATAN PEKANBARU KOTA TAHUN 2023**

**SKRIPSI**



**Oleh:**

**AIDA MALIYATULLAH MISSASI**  
**NIM. 16/ 395011/ TK/ 44303**

**DEPARTEMEN TEKNIK GEODESI  
FAKULTAS TEKNIK  
UNIVERSITAS GADJAH MADA  
YOGYAKARTA**

**2023**

# **DEVELOPING A LAND USE MAP IN PEKANBARU KOTA SUBDISTRICT 2023**

## **UNDERGRADUATE THESIS**



**By:**

**AIDA MALIYATULLAH MISSASI**

**NIM. 16/ 395011/ TK/ 44303**

**DEPARTMENT OF GEODETIC ENGINEERING**

**FACULTY OF ENGINEERING**

**UNIVERSITAS GADJAH MADA**

**YOGYAKARTA**

**2023**

# **PEMBUATAN PETA PENGGUNAAN LAHAN KECAMATAN PEKANBARU KOTA TAHUN 2023**

## **SKRIPSI**

**Untuk memenuhi salah satu persyaratan dalam  
mencapai derajat Sarjana Teknik  
Program Studi Teknik Geodesi dan Geomatika**



**Diajukan oleh:**

**AIDA MALIYATULLAH MISSASI**  
**NIM. 16/ 395011/ TK/ 44303**

**Kepada:**

**DEPARTEMEN TEKNIK GEODESI  
FAKULTAS TEKNIK  
UNIVERSITAS GADJAH MADA  
YOGYAKARTA**

**2023**

# **DEVELOPING A LAND USE MAP IN PEKANBARU KOTA SUBDISTRICT 2023**

## **UNDERGRADUATE THESIS**

**submitted as a partial fulfillment of the requirements for obtaining  
the degree of Bachelor of Engineering in  
Geodetic and Geomatics Engineering Study Program**



**By:**

**AIDA MALIYATULLAH MISSASI**  
**NIM. 16/ 395011/ TK/ 44303**

**To:**

**DEPARTMENT OF GEODETIC ENGINEERING  
FACULTY OF ENGINEERING  
UNIVERSITAS GADJAH MADA  
YOGYAKARTA**

**2023**

## SKRIPSI

### PEMBUATAN PETA PENGGUNAAN LAHAN KECAMATAN PEKANBARU KOTA TAHUN 2023

Dipersiapkan dan disusun oleh:

AIDA MALIYATULLAH MISSASI

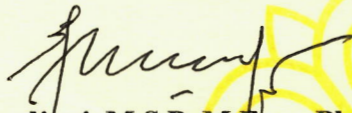
NIM : 16/395011/TK/44303

Telah dipertahankan di depan Dewan Penguji

Pada tanggal 21 Juli 2023

Susunan Dewan Penguji:


Ketua/Pembimbing



Ir. Djurdjani, M.S.P., M.Eng., Ph.D., IPM.

NIP 195808201985021001

Penguji I



Dr. Ir. Divono, S.T., MT., IPU.

NIP 196910101994031002

Penguji II




Ir. Abdul Basith, ST., M.Si., Ph.D

NIP 197112271998031003

Skripsi ini telah diterima sebagai salah satu persyaratan untuk mencapai  
derajat Sarjana Teknik Program Studi Teknik Geodesi

Tanggal .....

Ketua Program Studi S1 Teknik Geodesi



Heri Sutanta, S.T., M.Sc., Ph.D.

NIP 197605232002121002

Mengetahui

Ketua Departemen Teknik Geodesi



Prof. Ir. Trias Aditya K.M., S.T., M.Sc., Ph.D., IPU.

NIP 197504222002121002