

*ESTIMASI LAJU EROSI MENGGUNAKAN MODEL USLE DAN RUSLE
DI WILAYAH SUB-DAERAH ALIRAN SUNGAI PETIR
DAERAH ISTIMEWA YOGYAKARTA*

SKRIPSI

Diajukan untuk memperoleh gelar kesarjanaan S-1
Program Studi Geografi Lingkungan Fakultas Geografi UGM



Oleh
Renjis Farhan
NIM. 19/441701/GE/09040

KEMENTERIAN PENDIDIKAN, KEBUDAYAAN, RISET, DAN
TEKNOLOGI
UNIVERSITAS GADJAH MADA
FAKULTAS GEOGRAFI
YOGYAKARTA
2023

Skripsi dengan judul

ESTIMASI LAJU EROSI MENGGUNAKAN MODEL USLE DAN RUSLE
DI WILAYAH SUB DAERAH ALIRAN SUNGAI DAERAH ISTIMEWA YOGYAKARTA

Disusun Oleh:

Renjis Farhan

19/441701/GE/09040




Diuji pada hari dan tanggal,

Kamis, 14 September 2023

Dinyatakan lulus pada hari dan tanggal,

Kamis, 14 September 2023

Oleh Tim Penguji Skripsi,

Tim Penguji Skripsi	Nama Lengkap	Tanda Tangan
Pembimbing Utama	Dr.rer.nat Muhammad Anggri Setiawan, M.Si.	
Penguji 1	Dr. Danang Sri Hadmoko S.Si, M.Sc.	
Penguji 2	Dr. Sandy Budi Wibowo, S.P., M.Sc.	

Yogyakarta, 17 Oktober 2023

Wakil Dekan Bidang Pendidikan,

Pengajaran, dan Kemahasiswaan,



Prof. Muhammad Kamal, S.Si., M.GIS., Ph.D. α

NIP 197905092005011016