

**REKONSTRUKSI INFORMASI PENGGUNAAN LAHAN SEBAGIAN
KABUPATEN KLATEN DAN SEKITARNYA MENGGUNAKAN METODE
CELLULAR AUTOMATA-RANTAI MARKOV**

SKRIPSI

Untuk memenuhi sebagai persyaratan mencapai derajat S1
pada Program Studi Kartografi dan Penginderaan Jauh
Fakultas Geografi Universitas Gadjah Mada



Oleh:

Ridho Saifulhaq

NIM. 19/445065/GE/09172

**KEMENTERIAN PENDIDIKAN, KEBUDAYAAN, RISET, DAN TEKNOLOGI
UNIVERSITAS GADJAH MADA
FAKULTAS GEOGRAFI
DEPARTEMEN SAINS INFORMASI GEOGRAFI
YOGYAKARTA**

2023

REKONSTRUKSI INFORMASI PENGGUNAAN LAHAN SEBAGIAN KABUPATEN
KLATEN DAN SEKITARNYA MENGGUNAKAN METODE CELLULAR AUTOMATA-
RANTAI MARKOV




Disusun Oleh:

Ridho Saifulhaq
19/445065/GE/09172

diuji pada hari dan tanggal,
Selasa, 26 September 2023

dinyatakan lulus ujian skripsi pada hari dan tanggal,
Selasa, 26 September 2023



Oleh Tim Penguji Skripsi,

Tim Penguji Skripsi	Nama Lengkap	Tanda Tangan
Pembimbing Utama	Prof. Projo Danoedoro, M.Sc., Ph.D.	
Penguji 1	Dr. Bowo Susilo, S.Si, M.T.	
Penguji 2	Ratih Fitria Putri, S.Si., M.Sc., Ph.D.	

Yogyakarta, 12 Oktober 2023

Wakil Dekan Bidang Pendidikan,
Pengajaran, dan Kemahasiswaan,




Prof. Muhammad Kamal, S.Si., M.GIS., Ph.D. 
NIP. 197905092005011016