

**KAJIAN PENENTUAN GARIS PANTAI MENGGUNAKAN FOTO UDARA *SMALL*
FORMAT DARI *UNMANNED AERIAL VEHICLE* (UAV) SEBAGAI OPSI BATAS
BAGI HASIL KELAUTAN
(Studi Kasus: Pulau Bawean, Kabupaten Gresik)**

SKRIPSI



Oleh:

TIO DOMINGGUS SIHOTANG

NIM: 19/446570/TK/49675

**PROGRAM STUDI SARJANA TEKNIK GEODESI
DEPARTEMEN TEKNIK GEODESI
FAKULTAS TEKNIK
UNIVERSITAS GADJAH MADA
YOGYAKARTA
2023**

SKRIPSI

**KAJIAN PENENTUAN GARIS PANTAI MENGGUNAKAN FOTO UDARA *SMALL*
FORMAT DARI *UNMANNED AERIAL VEHICLE* (UAV) SEBAGAI OPSI BATAS BAGI
HASIL KELAUTAN**

(Studi Kasus: Pulau Bawean, Kabupaten Gresik)

Dipersiapkan dan disusun oleh:


TIO DOMINGGUS SIHOTANG

NIM: 19/446570/TK/49675

**Telah dipertahankan di depan Dewan Penguji
pada tanggal 14 Juli 2023**

Susunan Dewan Penguji:

Ketua/Pembimbing



I Made Andi Arsana, S.T., ME., Ph.D.

NIP. 197805122002121001


Anggota I



Ir. Leni Sophia Heliani, S.T., M.Sc., D.Sc., IPU.

NIP. 197004081994122001

Anggota II



Ir. Ruli Andaru, S.T., M.Eng., Ph.D.

NIP. 198102242012121002

Skripsi ini telah diterima sebagai salah satu persyaratan untuk mencapai derajat Sarjana Teknik

Program Studi Teknik Geodesi

Tanggal ...

Ketua Program Studi Sarjana Teknik Geodesi




Heri Sutanta, S.T., M.Sc., Ph.D.

NIP. 197605232002121002

Menyetujui,

Ketua Departemen Teknik Geodesi



Prof. Ir. Trias Aditva K.M., S.T., M.Sc., Ph.D., IPU.

NIP. 19750422200212100