

**ANALISIS KESESUAIAN *VERTICAL ALIGNMENT* UNTUK MRT JAKARTA  
MENGUNAKAN PENDEKATAN SISTEM INFORMASI GEOGRAFIS**

**SKRIPSI**

Diajukan untuk memenuhi syarat memperoleh gelar kesarjanaan S-1

pada Program Studi Kartografi dan Penginderaan Jauh

Fakultas Geografi Universitas Gadjah Mada



Oleh:

**Lintang Pradipta Rachman**

**NIM. 18/426865/GE/08801**

KEMENTERIAN PENDIDIKAN DAN KEBUDAYAAN

UNIVERSITAS GADJAH MADA

FAKULTAS GEOGRAFI

DEPARTEMEN SAINS INFORMASI GEOGRAFI

YOGYAKARTA

2023

## LEMBAR PENGESAHAN SKRIPSI

Skripsi dengan judul

ANALISIS KESESUAIAN *VERTICAL ALIGNMENT* UNTUK MRT JAKARTA  
MENGUNAKAN PENDEKATAN SISTEM INFORMASI GEOGRAFIS




Disusun Oleh:

Lintang Pradipta Rachman  
18/426865/GE/08801

diuji pada hari dan tanggal,  
Jumat, 21 Juli 2023


dinyatakan lulus ujian skripsi pada hari dan tanggal,  
Jumat, 21 Juli 2023

Oleh Tim Penguji Skripsi,

Tim Penguji Skripsi	Nama Lengkap	Tanda Tangan
Pembimbing Utama	Dr. Taufik Hery Purwanto, M.Si.	
Penguji 1	Barandi Sapta Widartono, S.Si., M.Si., M.Sc	
Penguji 2	Ratih Fitria Putri, S.Si., M.Sc., Ph.D	

Yogyakarta, 20 September 2023  
Wakil Dekan Bidang Pendidikan,  
Pengajaran, dan Kemahasiswaan,



  
Prof. Muhammad Kamal, S.Si., M.GIS., Ph.D. *ck*  
NIP. 197905092005011016