



UNIVERSITAS
GADJAH MADA


Penggunaan Citra Penginderaan Jauh untuk kajian tingkat bahaya erosi DAS Serang Kabupaten
Kulon
Progo Daerah Istimewa Yogyakarta
RAHAYUNINGSIH, Titi, Prof.Dr. Sutikno
Universitas Gadjah Mada, 2005 | Diunduh dari <http://etd.repository.ugm.ac.id/>

**PENGGUNAAN CITRA PENGINDERAAN JAUH
UNTUK KAJIAN TINGKAT BAHAYA EROSI DAS SERANG
KABUPATEN KULON PROGO
DAERAH ISTIMEWA YOGYAKARTA**

Tesis

Untuk memenuhi sebagian persyaratan
Mencapai derajat Sarjana S-2

Program Studi Penginderaan Jauh
Jurusan Ilmu-ilmu Matematika
dan Pengetahuan Alam



diajukan oleh
Titi Rahayuningsih
18556/I-6/211/02

Kepada
SEKOLAH PASCASARJANA
UNIVERSITAS GADJAH MADA
YOGYAKARTA
2005



MILIK PERPUSTAKAAN
PROGRAM PASCA SARJANA
U G M.



Penggunaan Citra Penginderaan Jauh untuk kajian tingkat bahaya erosi DAS Serang Kabupaten

Kulon


Progo Daerah Istimewa Yogyakarta

MIL
UNIVERSITAS
GADJAH MADA

PASCASARJANA
Universitas Gadjah Mada, 2005 | Diunduh dari <http://etd.repository.ugm.ac.id/>


INV :	1240 / H / 2006
LABEL :	
T.SUBJ :	Citra Landsat ETM
	- Perencanaan Erosi - DAS

VII-131



UNIVERSITAS
GADJAH MADA

APR 13 2006
PUSKASAT
KULON



dipersiapkan dan disusun oleh

Titi Rahayuningsih

1856/I-6/211/02

telah dipertahankan di depan Dewan Penguji

pada tanggal 9 September 2005

Susunan Dewan Penguji

Pembimbing Utama



Prof. Dr. Sutikno

Anggota Dewan Penguji Lain



Prof. Dr. Totok Gunawan, M.S.

Pembimbing Pendamping I



Dr. Hartono, DEA., DESS.



Drs. Tukidal Yunianto, M.Sc.

Tesis ini telah diterima sebagai salah satu persyaratan
Untuk memperoleh gelar Magister

Tanggal 13 Desember 2005



Prof. Dr. Totok Gunawan, M.S.

Pengelola Program Studi Penginderaan Jauh