

**PENDEFINISIAN KOORDINAT STASIUN *CONTINUOUSLY*
OPERATING REFERENCE STATION (CORS) CDKI TAHUN 2023
DENGAN TITIK IKAT *INTERNATIONAL GNSS SERVICE* (IGS) DAN
INACORS**

SKRIPSI



Oleh:

Frastiwi Widya Azkiyya

19/440260/TK/48587

**PROGRAM STUDI SARJANA TEKNIK GEODESI
DEPARTEMEN TEKNIK GEODESI
FAKULTAS TEKNIK
UNIVERSITAS GADJAH MADA
YOGYAKARTA
2023**

**COORDINATE DETERMINATION OF CDKI CONTINUOUSLY
OPERATING REFERENCE STATION (CORS) 2023 USING
INTERNATIONAL GNSS SERVICE (IGS) AND INACORS
REFERENCE**

FINAL PROJECT



By:


Frastiwi Widya Azkiyya
19/440260/TK/48587

**UNDERGRADUATE STUDY PROGRAM OF GEODETIC ENGINEERING
DEPARTMENT OF GEODETIC ENGINEERING
FACULTY OF ENGINEERING
GADJAH MADA UNIVERSITY
YOGYAKARTA
2023**

**PENDEFINISIAN KOORDINAT STASIUN *CONTINUOUSLY*
OPERATING REFERENCE STATION (CORS) CDKI TAHUN 2023
DENGAN TITIK IKAT *INTERNATIONAL GNSS SERVICE* (IGS) DAN
INACORS**

SKRIPSI

Untuk memenuhi salah satu persyaratan dalam mencapai derajat Sarjana Teknik
Program Studi Teknik Geodesi



Oleh:

Frastiwi Widya Azkiyya
19/440260/TK/48587

Kepada:


**PROGRAM STUDI SARJANA TEKNIK GEODESI
DEPARTEMEN TEKNIK GEODESI
FAKULTAS TEKNIK
UNIVERSITAS GADJAH MADA
YOGYAKARTA**

2023

**COORDINATE DETERMINATION OF CDKI CONTINUOUSLY
OPERATING REFERENCE STATION (CORS) 2023 USING
INTERNATIONAL GNSS SERVICE (IGS) AND INACORS
REFERENCE**

FINAL PROJECT

Submitted as a partial fulfillment of the requirements for obtaining the degree of
Bachelor of Engineering in Geodetic Engineering Study Program



By:

Frastiwi Widya Azkiyya
19/440260/TK/48587

To:

**UNDERGRADUATE STUDY PROGRAM OF GEODETIC ENGINEERING
DEPARTEMENT OF GEODETIC ENGINEERING
FACULTY OF ENGINEERING
UNIVERSITAS GADJAH MADA
YOGYAKARTA**

2023

**PENDEFINISIAN KOORDINAT STASIUN CONTINUOUSLY OPERATING
REFERENCE STATION (CORS) CDKI TAHUN 2023 DENGAN TITIK
IKAT INTERNATIONAL GNSS SERVICE (IGS) DAN INACORS**

Dipersiapkan dan disusun oleh:

FRASTIWI WIDYA AZKIYYA


NIM : 19/440260/TK/48587

Telah dipertahankan di depan Dewan Penguji
pada tanggal 28 Juli 2023

Susunan Dewan Penguji:

Ketua/Pembimbing

Anggota I



Ir. Nurrohmat Widjajanti, M.T., Ph.D.,

Cecep Pratama, S.Si., M.Si., D.Sc.

IPU., ASEAN Eng.

NIKA. 111198702201812101

NIP. 196910211994032003

Anggota II



Dedi Atunggal S.P., S.T., M.Sc.

NIP. 197912142005011003

Skrripsi ini telah diterima sebagai salah satu persyaratan untuk mencapai derajat
Sarjana Teknik Program Studi Teknik Geodesi
Tanggal

Ketua Program Studi Sarjana Teknik Geodesi




Heri Sutanta, S.T., M.Sc., Ph.D.

NIP. 197605232002121002

Menyetujui,

Ketua Departemen Teknik Geodesi



Prof. Ir. Trias Aditya K.M., S.T., M.Sc., Ph.D., IPU.

NIP. 197504222002121002