



UNIVERSITAS
GADJAH MADA

Pembuatan kunci identifikasi tambang batubara permukaan pada citra Landsat 7 ETM+ :: Kasus di Daerah Kabupaten Kotabaru, Propinsi Kalimantan Selatan
SETYANTO, Hadi, Prof.Dr. Sutanto

Universitas Gadjah Mada, 2005 | Diunduh dari <http://etd.repository.ugm.ac.id/>

**PEMBUATAN KUNCI IDENTIFIKASI
TAMBANG BATUBARA PERMUKAAN PADA CITRA
LANDSAT 7 ETM+
(Kasus di daerah kabupaten Kotabaru, Propinsi Kalimantan Selatan)**

TESIS

menenuhi Sebagian Persyaratan
Untuk mencapai Derajat Sarjana S-2

Program Studi Penginderaan Jauh
Jurusan Ilmu-Ilmu Matematika
dan Pengetahuan Alam

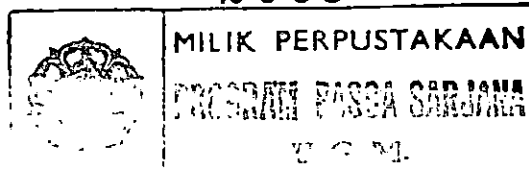


diajukan oleh:

Hadi Setyanto

10793/I-6/159/98

Kepada
**PROGRAM PASCA SARJANA
UNIVERSITAS GADJAH MADA
YOGYAKARTA
2005**





UNIVERSITAS
GADJAH MADA

Pembuatan kunci identifikasi tambang batubara permukaan pada citra Landsat 7 ETM+ :: Kasus di Daerah Kabupaten Kotabaru, Propinsi Kalimantan Selatan

SETYANTO, Hadi, Prof. Dr. Sutanto

Universitas Gadjah Mada, 2006. Download dari <http://etd.repository.ugm.ac.id/>

MILIK PERPUSTAKAAN PASCASARJANA UGM 4698
INV : 1250 14/2006
LABEL :
T.SUBJ: Citra Landsat 7 ETM+
— Penambangan batubara

XII.105

Tesis

PEMBUATAN KUNCI IDENTIFIKASI TAMBANG BATUBARA PERMUKAAN PADA
CITRA LANDSAT 7 ETM+
(Kasus di daerah Kabupaten Kotabaru, Propinsi Kalimantan Selatan)

dipersiapkan dan disusun oleh

Hadi Setyanto

10793/1-6/159/98

telah dipertahankan di depan Dewan Penguji

pada tanggal 17 Oktober 2005

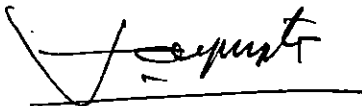
Susunan Dewan Penguji

Pembimbing Utama



Prof. Dr. Sutanto

Pembimbing Pendamping I




Drs. Suprpto Dibyosaputro, M.Sc

Pembimbing Pendamping II

Anggota Dewan Penguji Lain




Prof. Dr. Dulbahri



Dr. Prpto Suharsono, M.Sc

Tesis ini telah diterima sebagai salah satu persyaratan
untuk memperoleh gelar Magister



Tanggal 23 JAN 2006

Prof. Dr. Totok Gunawan, MS

Pengelola Program Studi Penginderaan Jauh