

**DIGITAL SOIL MAPPING (DSM) MENGGUNAKAN
GEOGRAPHIC INFORMATION SYSTEM UNTUK PREDIKSI
DISTRIBUSI SATUAN TANAH
(STUDI KASUS: SUB-DAS NAWUNGAN)**

Tesis

Untuk memenuhi sebagian persyaratan mencapai derajat master

Program Studi Ilmu Tanah



Disusun oleh:

Bagus Adi Nugroho

20/471445/PPN/04693

**PROGRAM PASCASARJANA
FAKULTAS PERTANIAN
UNIVERSITAS GADJAH MADA
YOGYAKARTA**




2023

Tesis

**DIGITAL SOIL MAPPING (DSM) MENGGUNAKAN GEOGRAPHIC
INFORMATION SYSTEM UNTUK PREDIKSI DISTRIBUSI SATUAN TANAH
(STUDI KASUS: SUB-DAS NAWUNGAN)**

Disusun oleh:
Bagus Adi Nugroho
20/471445/PPN/04693

telah dipertahankan di depan Dewan Penguji
pada tanggal 26 Juli 2023

	Tanda tangan	Tanggal
Pembimbing Utama Prof. Dr.rer.nat. Junun Sartohadi, M.Sc.		27 Juli 2023
Pembimbing Pendamping Dr.Agr. Makruf Nurudin, S.P., M.P.		28 Juli 2023
Penguji Prof. Dr. Ir. Sri Nuryani H. Utami, M.P., M.Sc.		28 Juli 2023

Tesis ini diterima sebagai salah satu persyaratan
untuk memperoleh derajat master
Tanggal 31 Juli 2023

Mengetahui,

Ketua Departemen Ilmu Tanah
Fakultas Pertanian Universitas Gadjah Mada



Prof. Dr. Ir. Benito Heru Purwanto, M.P., M.Agr.