

MODEL PENGEMBANGAN TATA RUANG KAWASAN DESTINASI PARIWISATA YANG BERKELANJUTAN

**(KASUS: DESA WISATA TUKTUK SIADONG DAN
DESA TOMOK KABUPATEN SAMOSIR)**

Disertasi

Untuk memenuhi Sebagian persyaratan mencapai derajat S-3
Program Studi Ilmu Geografi



diajukan oleh

Wahyu Hidayat

17/420261/SGE/00261

**PROGRAM STUDI ILMU GEOGRAFI
FAKULTAS GEOGRAFI
UNIVERSITAS GADJAH MADA
2023**

DISERTASI

MODEL PENGEMBANGAN TATA RUANG KAWASAN DESTINASI
PARIWISATA YANG BERKELANJUTAN
(KASUS: DESA WISATA TUKTUK SIADONG DAN DESA TOMOK
KABUPATEN SAMOSIR)

Disusun oleh:

Wahyu Hidayat
NIM 17/420261/SGE/00261
Program Studi Doktor Ilmu Geografi
Fakultas Geografi
Universitas Gadjah Mada

Telah dipertahankan di depan Tim Penguji
pada tanggal 10 Juli 2023

Susunan Tim Penguji

Dr. Dyah Rahmawati Hizbaron, S.Si., MT., M.Sc.
Ketua Tim Penguji

Prof. Dr. Muhammad Baiquni, M.A.
Promotor/Anggota Tim Penguji


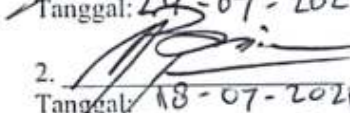
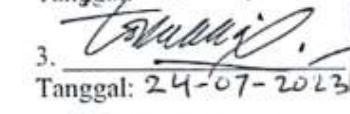
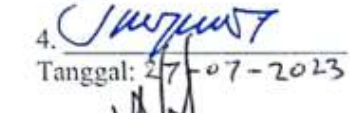



Dr. Andri Kurniawan, M.Si.
Ko-promotor/Anggota Tim Penguji

Dr. Sudrajat, S.Si., M.P.
Ketua Tim Penilai/Anggota Tim Penguji

Dr. Erlis Saputra, M.Si.
Anggota Tim Penilai/Anggota Tim Penguji

Prof. Dr. Janianton Damanik, M.Si.
Anggota Tim Penilai/Anggota Tim Penguji

Prof. Dr. Ir. Chafid Fandeli, M.S.
Anggota Tim Penguji

1. 
Tanggal: 24-07-2023
2. 
Tanggal: 18-07-2023
3. 
Tanggal: 24-07-2023
4. 
Tanggal: 27-07-2023
5. 
Tanggal: 27-07-2023
6. 
Tanggal: 22-07-2023
7. 
Tanggal: 17-07-2023

Yogyakarta, 24 JUL 2023

Mengetahui,
Dekan Fakultas Geografi

Dr. Danang Sh. Hadmoko, S.Si., M.Sc.
NIP. 198005292002121001