


**ANALISIS MULTITEMPORAL PERUBAHAN PERSEN TUTUPAN KANOPI
MANGROVE MENGGUNAKAN CITRA SENTINEL-2A DI TELUK RATAI
LAMPUNG TAHUN 2019-2022**

SKRIPSI

Diajukan untuk memenuhi syarat memperoleh gelar kesarjanaan S-1

Program Studi Kartografi dan Penginderaan Jauh

Fakultas Geografi Universitas Gadjah Mada



Oleh:

Ratu Aqilah Arsy

NIM. 19/438833/GE/08968

KEMENTERIAN PENDIDIKAN, KEBUDAYAAN, RISET, DAN TEKNOLOGI

UNIVERSITAS GADJAH MADA

FAKULTAS GEOGRAFI

DEPARTEMEN SAINS INFORMASI GEOGRAFI

YOGYAKARTA

2023

Skripsi dengan judul

**ANALISIS MULTITEMPORAL PERUBAHAN PERSEN TUTUPAN KANOPI
MANGROVE MENGGUNAKAN CITRA SENTINEL-2A DI TELUK RATAI LAMPUNG
TAHUN 2019-2022**




Disusun Oleh:

Ratu Aqilah Arsy
19/438833/GE/08968

diuji pada hari dan tanggal,
Rabu, 02 Agustus 2023

dinyatakan lulus ujian skripsi pada hari dan tanggal,
Rabu, 02 Agustus 2023

Oleh Tim Penguji Skripsi,

Tim Penguji Skripsi	Nama Lengkap	Tanda Tangan
Pembimbing Utama	Prof. Muhammad Kamal, S.Si., M.GIS., Ph.D.	
Penguji 1	Prof. Dr. Pramaditya Wicaksono, S.Si., M.Sc.	
Penguji 2	Prof. Dr. Djati Mardiatno, S.Si., M.Si.	

Yogyakarta, 15 September 2023
Wakil Dekan Bidang Pendidikan,
Pengajaran, dan Kemahasiswaan,

Prof. Muhammad Kamal, S.Si., M.GIS., Ph.D.
NIP 197905092005011016