


**PERBANDINGAN CITRA WORLDVIEW-2 MULTISPEKTRAL DAN
PANSHARPENED UNTUK EKSTRAKSI ATAP BANGUNAN
MENGUNAKAN GEOBIA**

USULAN PENELITIAN

Diajukan untuk memenuhi syarat penyusunan skripsi Sarjana
pada Program Studi Kartografi dan Penginderaan Jauh
Fakultas Geografi Universitas Gadjah Mada



Oleh:

Dh Aning Sekar Wianti

NIM. 19/441718/GE/09057

KEMENTERIAN PENDIDIKAN, KEBUDAYAAN, RISET,
DAN TEKNOLOGI
UNIVERSITAS GADJAH MADA
FAKULTAS GEOGRAFI
DEPARTEMEN SAINS INFORMASI GEOGRAFI
YOGYAKARTA
2023

LEMBAR PENGESAHAN

Skripsi dengan judul

PERBANDINGAN CITRA WORLDVIEW-2 MULTISPEKTRAL DAN *PANSHARPENED*
UNTUK EKSTRAKSI ATAP BANGUNAN MENGGUNAKAN GEOBIA


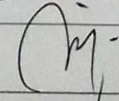
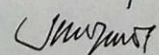
Disusun Oleh:

Dh Aning Sekar Wianti
19/441718/GE/09057


diuji pada hari dan tanggal,
Selasa, 1 Agustus 2023


dinyatakan lulus ujian skripsi pada hari dan tanggal,
Selasa, 1 Agustus 2023

Oleh Tim Penguji Skripsi,

Tim Penguji Skripsi	Nama Lengkap	Tanda Tangan
Pembimbing Utama	Prof. Muhammad Kamal, S.Si., M.GIS., Ph.D.	
Penguji 1	Dr. Nur Mohammad Farda, S.Si., M.Cs.	
Penguji 2	Dr. Surdrajat, S.Si., M.P.	

Yogyakarta, 22 Agustus 2023
Wakil Dekan Bidang Pendidikan,
Pengajaran, dan Kemahasiswaan,




Prof. Muhammad Kamal, S.Si., M.GIS., Ph.D. *ck*
NIP. 197905092005011016