


**PENILAIAN GEOMORPHOSITE TAMAN WISATA RATU BOKO DARI  
HASIL EKSTRAKSI INFORMASI FOTOGRAMETRI**

**SKRIPSI**

Diajukan untuk memenuhi syarat memperoleh gelar kesarjanaan S-1  
pada Program Studi Kartografi dan Penginderaan Jauh  
Fakultas Geografi Universitas Gadjah Mada



Oleh:

**Satria Tesa Vici Andi**

**NIM. 19/445067/GE/09174**

**KEMENTERIAN PENDIDIKAN DAN KEBUDAYAAN  
UNIVERSITAS GADJAH MADA  
FAKULTAS GEOGRAFI  
DEPARTEMEN SAINS INFORMASI GEOGRAFI  
YOGYAKARTA  
2023**

Skripsi dengan judul

**PENILAIAN GEOMORPHOSITE TAMAN WISATA RATU BOKO  
DARI HASIL EKSTRAKSI INFORMASI FOTOGRA METRI**




Disusun Oleh:

Satria Tesa Vici Andi  
19/445067/GE/09174

diuji pada hari dan tanggal,  
Kamis, 10 Agustus 2023

dinyatakan lulus ujian skripsi pada hari dan tanggal,  
Kamis, 10 Agustus 2023


Oleh Tim Penguji Skripsi,

| Tim Penguji Skripsi | Nama Lengkap                                     | Tanda Tangan  |
|---------------------|--|---|
| Pembimbing Utama    | Dr. Taufik Hery Purwanto, S.Si., M.Si            |   |
| Penguji 1           | Dr. Barandi Sapta Widartono, S.Si., M.Si., M.Sc. |  |
| Penguji 2           | Dr. Djaka Marwasta, S.Si., M.Si.                 |  |

Yogyakarta, 5 September 2023

Wakil Dekan Bidang Pendidikan,  
Pengajaran, dan Kemahasiswaan,



  
Prof. Muhammad Kamal, S.Si., M.GIS., Ph.D. ✉  
NIP 197905092005011016