


IDENTIFIKASI JENIS ATAP BANGUNAN PADA FOTO *UNMANNED AERIAL VEHICLE* (UAV) SERTA FUSI CITRA UAV DAN RADAR DENGAN KLASIFIKASI TERSELIA

SKRIPSI

Diajukan untuk memenuhi syarat penyusunan skripsi S-1
pada Program Studi Kartografi dan Penginderaan Jauh
Fakultas Geografi Universitas Gadjah Mada



Oleh:

Aullia Rizka Farra

NIM. 19/445045/GE/09152

KEMENTERIAN PENDIDIKAN, KEBUDAYAAN, RISET, DAN TEKNOLOGI

UNIVERSITAS GADJAH MADA

FAKULTAS GEOGRAFI

DEPARTEMEN SAINS INFORMASI GEOGRAFI

YOGYAKARTA

2023

Skripsi dengan judul

IDENTIFIKASI JENIS ATAP BANGUNAN PADA FOTO *UNMANNED AERIAL VEHICLE* (UAV) SERTA FUSI CITRA UAV DAN RADAR DENGAN KLASIFIKASI TERSELIA




Disusun Oleh:

Aullia Rizka Farra
19/4445045/GE/09152

diuji pada hari dan tanggal,
Senin, 24 Juli 2023

dinyatakan lulus ujian skripsi pada hari dan tanggal,
Senin, 24 Juli 2023

Oleh Tim Penguji Skripsi,

Tim Penguji Skripsi	Nama Lengkap	Tanda Tangan
Pembimbing Utama	Dr. Sc. Sanjiwana Arjasakusuma, S.Si., M.GIS.	
Penguji 1	Dr. Iswari Nur Hidayari, S.Si., M.Sc.	
Penguji 2	Ratih Fitria Putri, S.Si., M.Sc., Ph.D.	

Yogyakarta, 11 Agustus 2023
Wakil Dekan Bidang Pendidikan,
Pengajaran, dan Kemahasiswaan,



Muhammad Kamal, S.Si., M.GIS., Ph.D.
NIPs 197905092005011016