

***IDENTIFIKASI BAHAYA EROSI MENGGUNAKAN MODEL SWAT
(SOIL AND WATER ASSESMENT TOOL) DI SUB-DAS PETIR
DAERAH ISTIMEWA YOGYAKARTA***

SKRIPSI

Diajukan untuk memperoleh gelar kesarjanaan S-1
Program Studi Geografi dan Ilmu Lingkungan Fakultas Geografi UGM



Oleh
Rinanda Amdalista Prastia Larasati
NIM. 19/441702/GE/09041

**KEMENTERIAN PENDIDIKAN, KEBUDAYAAN, RISET, DAN
TEKNOLOGI
UNIVERSITAS GADJAH MADA
FAKULTAS GEOGRAFI
YOGYAKARTA
2023**

Skripsi dengan judul

IDENTIFIKASI BAHAYA EROSI MENGGUNAKAN MODEL SWAT (*SOIL AND WATER ASSESMENT TOOL*) DI SUB-DAS PETIR DAERAH ISTIMEWA YOGYAKARTA




Disusun Oleh:

Rinanda Amdalista Prastia Larasati
19/441702/GE/09041

Diuji pada hari dan tanggal,
Jumat, 21 Juli 2023

Dinyatakan lulus pada hari dan tanggal,
Jumat, 21 Juli 2023



Oleh Tim Penguji Skripsi.

Tim Penguji Skripsi	Nama Lengkap	Tanda Tangan
Pembimbing Utama	Dr.rer.nat Muhammad Anggri Setiawan, M.Si	
Penguji 1	Dr. Eng. Guruh Samodra, S.Si., M.Sc.	
Penguji 2	Dr. Sandy Budi Wibowo, S.P., M.Sc.	

Yogyakarta, 31 Juli 2023

Wakil Dekan Bidang Pendidikan,
Pengajaran, dan Kemahasiswaan,




Muhammad Kamal, S.Si., M.GIS., Ph.D. 
NIP.197905092005011016