

**PERBANDINGAN DATA FISIK PENDAFTARAN TANAH PADA
SURAT UKUR TAHUN 1982 DENGAN DATA PADA GEOSPASIAL
KOMPUTERISASI KANTOR PERTANAHAN
DI DESA CIPTA PRAJA, KECAMATAN KELUANG, KABUPATEN
MUSI BANYUASIN, PROVINSI SUMATERA SELATAN**

PROYEK AKHIR



oleh

QHILBI KURNIAWAN DUHA PRA ADHA

NIM : 20/460969/SV/18050

**PROGRAM SARJANA TERAPAN
TEKNOLOGI SURVEI DAN PEMETAAN DASAR
DEPARTEMEN TEKNOLOGI KEBUMIHAN
SEKOLAH VOKASI
UNIVERSITAS GADJAH MADA
YOGYAKARTA**

2023

**PERBANDINGAN DATA FISIK PENDAFTARAN TANAH PADA
SURAT UKUR TAHUN 1982 DENGAN DATA PADA GEOSPASIAL
KOMPUTERISASI KANTOR PERTANAHAN
DI DESA CIPTA PRAJA, KECAMATAN KELUANG, KABUPATEN
MUSI BANYUASIN, PROVINSI SUMATERA SELATAN**

PROYEK AKHIR



oleh

QHILBI KURNIAWAN DUHA PRA ADHA

NIM : 20/460969/SV/18050

**PROGRAM SARJANA TERAPAN
TEKNOLOGI SURVEI DAN PEMETAAN DASAR
DEPARTEMEN TEKNOLOGI KEBUMIHAN
SEKOLAH VOKASI
UNIVERSITAS GADJAH MADA
YOGYAKARTA**

2023

**COMPARISON OF PHYSICAL DATA ON LAND REGISTRATION
IN THE 1982 LETTER OF MEASUREMENT WITH DATA ON THE
GEOSPATIAL COMPUTERIZATION OF THE LAND OFFICE
IN CIPTA PRAJA VILLAGE, KELUANG DISTRICT, MUSI
BANYUASIN REGENCY, SOUTH SUMATRA PROVINCE
UNDERGRADUATE THESIS**



QHILBI KURNIAWAN DUHA PRA ADHA

NIM : 20/460969/SV/18050

**APPLIED UNDERGRADUATE PROGRAM OF
SURVEYING AND MAPPING TECHNOLOGY
DEPARTMENT OF EARTH TECHNOLOGY
VOCANIONAL COLLEGE
UNIVERSITAS GADJAH MADA
YOGYAKARTA**

2023

**PERBANDINGAN DATA FISIK PENDAFTARAN TANAH PADA
SURAT UKUR TAHUN 1982 DENGAN DATA PADA GEOSPASIAL
KOMPUTERISASI KANTOR PERTANAHAN
DI DESA CIPTA PRAJA, KECAMATAN KELUANG, KABUPATEN
MUSI BANYUASIN, PROVINSI SUMATERA SELATAN**

PROYEK AKHIR

Untuk memenuhi salah satu persyaratan dalam
mencapai derajat Sarjana Terapan
Program Studi Teknologi Survei dan Pemetaan Dasar



diajukan oleh

QHILBI KURNIAWAN DUHA PRA ADHA

NIM : 20/460969/SV/18050

kepada

**PROGRAM SARJANA TERAPAN
TEKNOLOGI SURVEI DAN PEMETAAN DASAR
DEPARTEMEN TEKNOLOGI KEBUMIHAN
SEKOLAH VOKASI
UNIVERSITAS GADJAH MADA
YOGYAKARTA**

2023

**COMPARISON OF PHYSICAL DATA ON LAND REGISTRATION
IN THE 1982 LETTER OF MEASUREMENT WITH DATA ON THE
GEOSPATIAL COMPUTERIZATION OF THE LAND OFFICE
IN CIPTA PRAJA VILLAGE, KELUANG DISTRICT, MUSI
BANYUASIN REGENCY, SOUTH SUMATRA PROVINCE**

UNDERGRADUATE THESIS

submitted as a partial fulfillment of the requirements for obtaining

Applied Bachelor Degree in

Surveying and Mapping Technology Study Program



By

QHILBI KURNIAWAN DUHA PRA ADHA

NIM : 20/460969/SV/18050

To

**APPLIED UNDERGRADUATE PROGRAM OF
SURVEYING AND MAPPING TECHNOLOGY
DEPARTMENT OF EARTH TECHNOLOGY**

VOCANIONAL COLLEGE

UNIVERSITAS GADJAH MADA

YOGYAKARTA

2023

PROYEK AKHIR

PERBANDINGAN DATA FISIK PENDAFTARAN TANAH PADA
SURAT UKUR TAHUN 1982 DENGAN DATA PADA GEOSPASIAL
KOMPUTERISASI KANTOR PERTANAHAN
DI DESA CIPTA PRAJA, KECAMATAN KELUANG, KABUPATEN
MUSI BANYUASIN, PROVINSI SUMATERA SELATAN

disusun oleh


QHILBI KURNIAWAN DUHA PRA ADHA
NIM : 20/460969/SV/18050

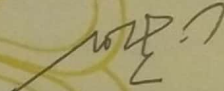
telah dipertahankan di depan Dewan Penguji
Pada tanggal 4 Juli 2023


Susunan Dewan Penguji:

Ketua Penguji

Sekretaris Penguji



Ir. Rochmad Muryanto, M.Eng.Sc.
NIP.196601111991031001



Ir. Waljivanto, M.Sc.
NIP.195805161985031003


Hidayat Panuntun, S.T., M/Eng.Sc., D.Sc.
NIP.111198802201206101

proyek akhir ini telah diterima sebagai salah satu persyaratan
untuk mencapai derajat Sarjana Terapan
Program Studi Teknologi Survei dan Pemetaan Dasar

Tanggal ..15 Agustus 2023.....




Dr. Taufik Hery Purwanto, S. Si., M.Si.
Ketua Departemen Teknologi Kebumihan