

**EVALUASI TINGKAT KEMATANGAN INFRASTRUKTUR  
INFORMASI GEOSPASIAL PEMERINTAH DAERAH DI  
DAERAH ISTIMEWA YOGYAKARTA**

TESIS



Disusun oleh:

**ASYFI'NA SHOFIYAL IZZA**

**20/471592/PTK/13783**

**PROGRAM STUDI MAGISTER TEKNIK GEOMATIKA  
DEPARTEMEN TEKNIK GEODESI FAKULTAS TEKNIK  
UNIVERSITAS GADJAH MADA  
YOGYAKARTA**

**2023**

**EVALUATION OF THE MATURITY LEVEL OF LOCAL  
GOVERNMENT GEOSPATIAL INFORMATION  
INFRASTRUCTURE IN DAERAH ISTIMEWA YOGYAKARTA**

POSTGRADUATE THESIS



By :

**ASYFI'NA SHOFIYAL IZZA**

**20/471592/PTK/13783**

**GEOMATIC ENGINEERING STUDY PROGRAM  
GEODETIC ENGINEERING DEPARTMENT ENGINEERING FACULTY  
UNIVERSITAS GADJAH MADA  
YOGYAKARTA**


**2023**

TESIS

**EVALUASI TINGKAT KEMATANGAN INFRASTRUKTUR INFORMASI  
GEOSPASIAL PEMERINTAH DAERAH DI DAERAH ISTIMEWA  
YOGYAKARTA**

**ASYFI'NA SHOFIYAL IZZA  
20/471592/PTK/13783**

Telah disetujui oleh:



TESIS


**EVALUASI TINGKAT KEMATANGAN INFRASTRUKTUR INFORMASI  
GEOSPASIAL PEMERINTAH DAERAH DI DAERAH ISTIMEWA  
YOGYAKARTA**

**ASYFI'NA SHOFIYAL IZZA**  
**20/471592/PTK/13783**

telah dipertahankan di depan Dewan Penguji  
pada tanggal 19 Juni 2023

**Susunan Tim Penguji:**

Ketua

  
**Prof. Ir. Trias Aditya K M, S.T., M.Sc.,**  
**Ph.D., IPU**


Anggota

  
**Dr. Eng. Ir. Purnama Budi Santosa, S.T.,**  
**M.App.Sc., IPM**

Anggota

  
**Dr. Ir. Diyono, S.T., M.T., IPU**

Tesis ini telah diterima sebagai salah satu persyaratan  
untuk memperoleh gelar Magister  
Tanggal...14...6...7.....2023  
Ketua Program Studi Magister Teknik Geomatika

  
**I Made Andi Arsana, S.T., M.E., Ph.D**  
**NIP. 197805122002121001**

Mengetahui:

Ketua Departemen Teknik Geodesi Fakultas Teknik

  
**Prof. Ir. Trias Aditya K M, S.T., M.Sc., Ph.D., IPU**  
**NIP. 197504222002121002**