


PEMODELAN INUNDANSI TSUNAMI UNTUK

PENENTUAN TEMPAT EVAKUASI SEMENTARA (TES) DI

KECAMATAN PANIMBANG, KABUPATEN PANDEGLANG

SKRIPSI



Oleh:

WAHYU ISMI 'AZIZAH

NIM. 19/443708/TK/48904

PROGRAM STUDI SARJANA TEKNIK GEODESI

DEPARTEMEN TEKNIK GEODESI

FAKULTAS TEKNIK


UNIVERSITAS GADJAH MADA

YOGYAKARTA

2023

**TSUNAMI INUNDATION MODELING FOR DETERMINATION OF
TEMPORARY EVACUATION SITES (TES) IN
PANIMBANG SUB-DISTRICT, PANDEGLANG DISTRICT**

FINAL PROJECT



By:

WAHYU ISMI 'AZIZAH

NIM. 19/443708/TK/48904

UNDERGRADUATE STUDY PROGRAM OF GEODETIC ENGINEERING

DEPARTMENT OF GEODETIC ENGINEERING

FACULTY OF ENGINEERING

UNIVERSITAS GADJAH MADA

YOGYAKARTA

2023

PEMODELAN INUNDANSI TSUNAMI UNTUK


PENENTUAN TEMPAT EVAKUASI SEMENTARA (TES) DI

KECAMATAN PANIMBANG, KABUPATEN PANDEGLANG

SKRIPSI

Untuk memenuhi salah satu persyaratan dalam mencapai derajat

Sarjana Teknik Program Studi Sarjana Teknik Geodesi



Oleh:

WAHYU ISMI 'AZIZAH

NIM. 19/443708/TK/48904

Kepada:

PROGRAM STUDI SARJANA TEKNIK GEODESI

DEPARTEMEN TEKNIK GEODESI

FAKULTAS TEKNIK

UNIVERSITAS GADJAH MADA


YOGYAKARTA

2023

**TSUNAMI INUNDATION MODELING FOR DETERMINATION OF
TEMPORARY EVACUATION SITES (TES) IN
PANIMBANG SUB-DISTRICT, PANDEGLANG DISTRICT**

FINAL PROJECT

**Submitted as partial fulfillment of the requirements of obtaining
degree of Bachelor of Engineering in the Undergraduate
Study Program of Geodetic Engineering**



By:

WAHYU ISMI 'AZIZAH

NIM. 19/443708/TK/48904

To:

**UNDERGRADUATE STUDY PROGRAM OF GEODETIC ENGINEERING
DEPARTMENT OF GEODETIC ENGINEERING
FACULTY OF ENGINEERING
UNIVERSITAS GADJAH MADA
YOGYAKARTA**

2023

**PEMODELAN INUNDANSI TSUNAMI UNTUK
PENENTUAN TEMPAT EVAKUASI SEMENTARA (TES)
DI KECAMATAN PANIMBANG, KABUPATEN PANDEGLANG**


dipersiapkan dan disusun oleh:

WAHYU ISMI 'AZIZAH
NIM. 19/443708/TK/48904

telah dipertahankan di depan Dewan Penguji
pada tanggal 3 Juli 2023

Susunan Dewan Penguji:

Ketua/Pembimbing



Heri Sutanta, S.T., M.Sc., Ph.D
NIP. 197605232002121002

Anggota I



Dr. Eng. Ir. Purnama Budi Santosa, ST, M.App.Sc., IPM.
NIP. 197209251998031001

Anggota II



Ir. Febrian Fitriyanti Susanta, S.T., M.Eng.
NIP. 111199502201811201

Skripsi ini telah diterima sebagai salah satu persyaratan untuk mencapai derajat
Sarjana Teknik Program Studi Teknik Geodesi

Tanggal

Ketua Program Studi Sarjana Teknik Geodesi



Heri Sutanta, S.T., M.Sc., Ph.D.
NIP. 197605232002121002

Mengetahui,

Ketua Departemen Teknik Geodesi



Prof. Ir. Trias Aditya K.M., S.T., M.Sc., Ph.D., IPU
NIP. 197504222002121002