


SKRIPSI

ESTIMASI KEMENERUSAN ZONA MINERALISASI DENGAN METODE DEKONVOLUSI EULER DI KECAMATAN TIRTOMOYO, KABUPATEN WONOGIRI, PROVINSI JAWA TENGAH

ESTIMATION OF MINERALIZATION ZONE USING EULER DECONVOLUTION METHOD IN TIRTOMOYO DISTRICT, WONOGIRI, CENTRAL JAVA

Diajukan untuk memenuhi salah satu syarat memperoleh derajat Sarjana
Sains Ilmu Fisika Program Studi Geofisika



**MUHAMMAD DHAFIN RAHMATUKA BASYSYASY
SUKMAWAN**

19/442432/PA/19181

**PROGRAM STUDI GEOFISIKA
DEPARTEMEN FISIKA
FAKULTAS MATEMATIKA DAN ILMU PENGETAHUAN ALAM
UNIVERSITAS GADJAH MADA**

2023

HALAMAN PENGESAHAN

SKRIPSI

ESTIMASI KEMENERUSAN ZONA MINERALISASI DENGAN METODE DEKONVOLUSI EULER DI KECAMATAN TIRTOMOYO, KABUPATEN WONOGIRI, PROVINSI JAWA TENGAH

Telah dipersiapkan dan disusun oleh
MUHAMMAD DHAFIN RAHMATUKA BASYSYASY SUKMAWAN

19/442432/PA/19181

Telah dipertahankan di depan penguji
pada tanggal 21 Juli 2023

Pembimbing I

Mengetahui,
a.n. Dekan FMIPA UGM
Wakil Dekan Bidang Pendidikan, Pengajaran
dan Kejenhasiswaan


Prof. Dra. Roto, M.Eng., Ph.D.
NIP. 196711171993031020



Dr. Eddy Hartantyo M.Si.
NIP. 197602052002121002

Susunan Tim Penguji

Penguji I

Penguji II


Dr. Ing. Ari Setiawan, M.Si.
NIP. 196511271991031013


Dr. rer.nat. Ade Anggraini, M.T.
NIP. 197305012005012001