



UNIVERSITAS
GADJAH MADA

Evaluasi Data Model Terain Digital Terhadap Ketelitian Geoid Lokal (Studi Kasus Pulau Kalimantan)
Nopris Pratama Putra, Ir. Leni Sophia Heliani, S.T., M.Sc., D.Sc. -IPU
Universitas Gadjah Mada, 2023 | Diunduh dari <http://etd.repository.ugm.ac.id/>

EVALUASI DATA MODEL TERAIN DIGITAL TERHADAP KETELITIAN GEOID LOKAL (Studi Kasus : Pulau Kalimantan)

SKRIPSI



Disusun Oleh:

NOPRIS PRATAMA PUTRA

NIM : 19/443699/TK/48895

PROGRAM STUDI SARJANA TEKNIK GEODESI

DEPARTEMEN TEKNIK GEODESI

FAKULTAS TEKNIK

UNIVERSITAS GADJAH MADA

YOGYAKARTA

2023



UNIVERSITAS
GADJAH MADA

Evaluasi Data Model Terrain Digital Terhadap Ketelitian Geoid Lokal (Studi Kasus Pulau Kalimantan)
Nopris Pratama Putra, Ir. Leni Sophia Heliani, S.T., M.Sc., D.Sc. -IPU
Universitas Gadjah Mada, 2023 | Diunduh dari <http://etd.repository.ugm.ac.id/>

EVALUATION OF DIGITAL TERRAIN MODEL FOR ACCURACY OF LOCAL GEOID (Study Case : Kalimantan Island)

FINAL PROJECT



By :

NOPRIS PRATAMA PUTRA

NIM : 19/443699/TK/48895

**UNDERGRADUATE STUDY PROGRAM OF GEODETIC ENGINEERING
DEPARTMENT OF GEODETIC ENGINEERING
FAKULTAS OF ENGINEERING
UNIVERSITAS GADJAH MADA
YOGYAKARTA
2023**




UNIVERSITAS
GADJAH MADA

Evaluasi Data Model Terain Digital Terhadap Ketelitian Geoid Lokal (Studi Kasus Pulau Kalimantan)
Nopris Pratama Putra, Ir. Leni Sophia Heliani, S.T., M.Sc., D.Sc. -IPU
Universitas Gadjah Mada, 2023 | Diunduh dari <http://etd.repository.ugm.ac.id/>

EVALUASI DATA MODEL TERAIN DIGITAL TERHADAP KETELITIAN GEOID LOKAL (Studi Kasus : Pulau Kalimantan)

SKRIPSI

**Untuk memenuhi salah satu persyaratan dalam mencapai derajat
Sarjana Teknik Program Studi Sarjana Teknik Geodesi**



Disusun Oleh:

NOPRIS PRATAMA PUTRA

NIM : 19/443699/TK/48895


**PROGRAM STUDI SARJANA TEKNIK GEODESI
DEPARTEMEN TEKNIK GEODESI
FAKULTAS TEKNIK
UNIVERSITAS GADJAH MADA
YOGYAKARTA**

2023

EVALUATION OF DIGITAL TERRAIN MODEL FOR ACCURACY OF LOCAL GEOID (Study Case : Kalimantan Island)

FINAL PROJECT

**Submitted as a partial fulfillment of the requirements for obtaining
the degree of Bachelor of Engineering in Geodetic Engineering Study
Program**



By :

NOPRIS PRATAMA PUTRA

NIM : 19/443699/TK/48895

**UNDERGRADUATE STUDY PROGRAM OF GEODETIC ENGINEERING
DEPARTMENT OF GEODETIC ENGINEERING
FAKULTAS OF ENGINEERING
UNIVERSITAS GADJAH MADA
YOGYAKARTA**

2023

SKRIPSI
EVALUASI DATA MODEL TERAIN DIGITAL TERHADAP
KETELITIAN GEOID LOKAL (Studi Kasus : Pulau Kalimantan)

Dipersiapkan dan disusun oleh :

NOPRIS PRATAMA PUTRA
NIM : 19/443699/TK/48895

Telah dipertahankan didepan Dewan Penguji
pada tanggal 3 Juli 2023


Susunan Dewan Penguji

Ketua/Pembimbing




Ir. Leni Sophia Heliani, S.T., M.Sc., D.Sc. -IPU

Anggota 1



Dr. Ir. Bilal Ma'ruf, S.T., M.T.

Anggota 2



Cecep Pratama, S.Si., M.Si., D.Sc.

Skripsi ini telah diterima sebagai salah satu persyaratan untuk mencapai derajat Sarjana Teknik
Program Studi Teknik Geodesi

Tanggal

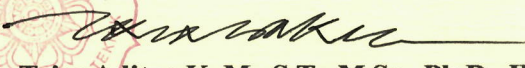

Ketua Program Studi Sarjana Teknik Geodesi



Heri Sutanta, S.T., M.Sc., Ph.D.
NIP. 19760523002121002

Mengetahui,

Ketua Departemen Teknik Geodesi



Prof. Ir. Trias Aditya K. M., S.T., M.Sc., Ph.D., IPU
NIP. 197504222002121002