


**ANALISIS HUBUNGAN TUTUPAN LAHAN TERHADAP FENOMENA
PULAU BAHANG PERKOTAAN MENGGUNAKAN CITRA SATELIT
MULTI-TEMPORAL (STUDI KASUS: SEBAGIAN KOTA MEDAN)**

SKRIPSI

Diajukan untuk memperoleh gelar sarjana
pada Program Studi Kartografi dan Penginderaan Jauh
Fakultas Geografi Universitas Gadjah Mada



Oleh:

Agnes Carolina Simatupang

NIM. 18/423638/GE/08687

KEMENTERIAN PENDIDIKAN, KEBUDAYAAN, RISET, DAN TEKNOLOGI

UNIVERSITAS GADJAH MADA

FAKULTAS GEOGRAFI

DEPARTEMEN SAINS INFORMASI GEOGRAFI

YOGYAKARTA

2023

HALAMAN PENGESAHAN

Skripsi dengan judul

ANALISIS HUBUNGAN TUTUPAN LAHAN TERHADAP FENOMENA
PULAU BAHANG PERKOTAAN MENGGUNAKAN CITRA SATELIT
MULTI-TEMPORAL (STUDI KASUS: SEBAGIAN KOTA MEDAN)




Disusun oleh :

Agnes Carolina S
18/423638/GE/08687

diuji pada hari dan tanggal,
Senin, 19 Juni 2023



dinyatakan lulus ujian skripsi pada hari dan tanggal,
Senin, 19 Juni 2023

Oleh Tim Penguji Skripsi,

Tim Penguji Skripsi	Nama Lengkap	Tanda Tangan
Pembimbing Utama	Dr. Retnadi Heru Jatmiko, M.Sc.	
Penguji 1	Dr. Iswari Nur Hidayati, S.Si., M.Sc.	
Penguji 2	Dr. Andung Bayu S, S.Si., M.Sc.	

Yogyakarta, 10 Juli 2023
Wakil Dekan Bidang Pendidikan,
Pengajaran, dan Kemahasiswaan




Muhammad Kamal, S.Si., M.GIS., Ph.D. 
NIP. 19790509200501016