


**PEMETAAN ZONA NILAI TANAH BERDASARKAN NILAI JUAL
OBJEK PAJAK (NJOP) DAN HARGA PASAR DENGAN
MENGGUNAKAN METODE SISTEM INFORMASI GEOGRAFIS DI
KECAMATAN PURWOKERTO TIMUR KABUPATEN BANYUMAS**

SKRIPSI

Diajukan untuk memenuhi syarat
Memperoleh gelar kesarjanaan S1 pada
Program Studi Kartografi Pengindraan Jauh
Fakultas Geografi
Universitas Gadjah Mada



Oleh:

Mohammad Fahriansyah

NIM. 18/426870/GE/08806

KEMENTERIAN PENDIDIKAN DAN KEBUDAYAAN

DEPARTEMEN SAINS INFORMASI GEOGRAFI

FAKULTAS GEOGRAFI

UNIVERSITAS GADJAH MADA

YOGYAKARTA

2023

LEMBAR PENGESAHAN SKRIPSI

Skripsi dengan judul

PEMETAAN ZONA NILAI TANAH BERDASARKAN NILAI JUAL OBJEK PAJAK
(NJOP) DAN HARGA PASAR DENGAN MENGGUNAKAN METODE SISTEM
INFORMASI GEOGRAFIS DI KECAMATAN PURWOKERTO TIMUR KABUPATEN
BANYUMAS




Disusun Oleh:

Mohammad Fahriansyah
18/426870/GE/08806

Diuji pada hari dan tanggal,
Kamis, 25 Mei 2023


Dinyatakan lulus ujian skripsi pada hari dan tanggal,
Kamis, 25 Mei 2023

Oleh Tim Penguji Skripsi,

Tim Penguji Skripsi	Nama Lengkap	Tanda Tangan
Pembimbing Utama	Dr. Bowo Susilo, S.Si., M.T.	
Penguji 1	Dr. Taufik Hery Purwanto, M.Si.	
Penguji 2	Dr. Sudrajat, S.Si., M.P.	

Yogyakarta,
Wakil Dekan Bidang Pendidikan,
Pengajaran, dan Kemahasiswaan,




Muhammad Kamal, S.Si., M.GIS., Ph.D.
NIP 197905092005011016