


SKRIPSI

IDENTIFIKASI STRUKTUR GEOLOGI BAWAH PERMUKAAN PADA ZONA MINERALISASI BERDASARKAN DATA GRAVITASI DI DAERAH TIRTOMOYO, WONOGIRI, JAWA TENGAH

IDENTIFICATION OF SUBSURFACE GEOLOGICAL STRUCTURES IN MINERALIZATION ZONE BASED ON GRAVITY DATA IN TIRTOMOYO AREA, WONOGIRI, CENTRAL JAVA

Diajukan untuk memenuhi salah satu syarat memperoleh derajat Sarjana Sains
Ilmu Fisika Program Studi Geofisika



**ROSIDYAH NIRMALASARI
19/445619/PA/19443**

**PROGRAM STUDI GEOFISIKA
DEPARTEMEN FISIKA
FAKULTAS MATEMATIKA DAN ILMU PENGETAHUAN ALAM
UNIVERSITAS GADJAH MADA
YOGYAKARTA**

2023

HALAMAN PENGESAHAN

SKRIPSI

IDENTIFIKASI STRUKTUR GEOLOGI BAWAH PERMUKAAN PADA ZONA MINERALISASI BERDASARKAN DATA GRAVITASI DI DAERAH TIRTOMOYO, WONOGIRI, JAWA TENGAH

Telah dipersiapkan dan disusun oleh

ROSIDYAH NIRMALASARI
19/445619/PA/19443


Telah dipertahankan di depan Tim Penguji
pada tanggal 17 Juli 2023

Susunan Tim Penguji


Pembimbing I


Drs. Imam Suyanto, M.Si.
NIP. 196403281990031003


Mengetahui,
a.n. Dekan FMIPA UGM
Wakil Dekan Bidang Pendidikan, Pengajaran
dan Kemahasiswaan


Prof. Drs. Roto, M.Eng., Ph.D.
NIP. 196711171993031020

Penguji I


Dr. Wahyudi, M.S.
NIP. 195911081987031002

Pembimbing II


Dr.rer.nat. Mochamad Nukman, M.Sc.
NIP. 197411102002121002

Penguji II


Dr.rer.nat. Ade Anggraini, M.T.
NIP. 197305012005012001