

**PEMETAAN RISIKO BANJIR DENGAN PEMODELAN HEC-GeoRAS PADA
SEGMENT SUNGAI CODE DI KAPANEWON SEWON, KABUPATEN
BANTUL**

SKRIPSI

Diajukan untuk memenuhi syarat memperoleh gelar kesarjanaan S1 pada
Prodi Geografi Lingkungan, Departemen Geografi Lingkungan
Fakultas Geografi, UGM



Oleh
Alvin Anindita Katon Sumunar
NIM. 19/445008/GE/09115

KEMENTERIAN PENDIDIKAN, KEBUDAYAAN, RISET, DAN TEKNOLOGI
UNIVERSITAS GADJAH MADA
FAKULTAS GEOGRAFI
YOGYAKARTA
2022

LEMBAR PENGESAHAN

Skripsi dengan judul

PEMETAAN RISIKO BANJIR DENGAN PEMODELAN HEC-GeoRAS PADA SEGMENT
SUNGAI CODE DI KAPANEWON SEWON, KABUPATEN BANTUL




Disusun Oleh:

Alvin Anindita Katon Sumunar
19/445008/GE/09115

diuji pada hari dan tanggal,
Rabu, 7 Juni 2023

dinyatakan lulus ujian skripsi pada hari dan tanggal,
Rabu, 7 Juni 2023



Oleh Tim Penguji Skripsi,

Tim Penguji Skripsi	Nama Lengkap	Tanda Tangan
Pembimbing Utama	Dr. Mohammad Pramono Hadi, M.Sc.	
Penguji 1	Prof. Dr. Slamet Suprayogi, M.S.	
Penguji 2	Dr. Taufik Hery Purwanto, S.Si., M.Si.	

Yogyakarta, 12 Juli 2023

Wakil Dekan Bidang Pendidikan,
Pengajaran, dan Kemahasiswaan,




Muhammad Kamal, S.Si., M.GIS., Ph.D. 
NIP 197905092005011016