

PEMODELAN NILAI TANAH TAHUN 2022 DI KAPANEWON NGAGLIK, KABUPATEN SLEMAN

SKRIPSI



Oleh:

YUNISARI

NIM. 19/439659/TK/48389

**PROGRAM STUDI SARJANA TEKNIK GEODESI
DEPARTEMEN TEKNIK GEODESI
FAKULTAS TEKNIK
UNIVERSITAS GADJAH MADA
YOGYAKARTA
2023**

LAND VALUES MODELING OF NGAGLIK SUB-DISTRICT, SLEMAN REGENCY IN 2022

FINAL PROJECT



By:

YUNISARI

NIM. 19/439659/TK/48389

**UNDERGRADUTE STUDY PROGRAM OF GEODETIC ENGINEERING
DEPARTMENT OF GEODETIC ENGINEERING
FACULTY OF ENGINEERING
UNIVERSITAS GADJAH MADA
YOGYAKARTA
2023**

SKRIPSI
PEMODELAN NILAI TANAH TAHUN 2022 DI KAPANEWON
NGAGLIK, KABUPATEN SLEMAN

dipersiapkan dan disusun oleh:

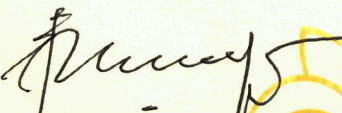
YUNISARI

NIM. 19/439659/TK/48389

telah dipertahankan di depan Dewan Penguji
pada tanggal 29 Mei 2023

Susunan Dewan Penguji:


Ketua/Pembimbing


Ir. Djurdjani, M.S.P., M.Eng., Ph.D., IPM.
NIP. 19580820198502101

Anggota I


Dr. Ir. Divono, ST., MT., IPU.
NIP. 196910101994031002


Anggota II


Ir. Febrian Fitryanik Susanta, S.T., M.Eng.
NIP. 111199502201811201

Skripsi ini telah diterima sebagai salah satu persyaratan untuk mencapai
derajat Sarjana Teknik Program Studi Teknik Geodesi


Tanggal

Ketua Program Studi Teknik Geodesi


Heri Sutanta, S.T., M.Sc., Ph.D.
NIP. 197605232002121002

Menyetujui,

Ketua Departemen Teknik Geodesi


Prof. Ir. Trias Aditya Kurniawan M., S.T., M.Sc., Ph.D., IPU.
NIP. 197504222002121002