

**DELIMITASI BATAS MARITIM ZONA EKONOMI EKSKLUSIF
INDONESIA DENGAN MALAYSIA DI SELAT MALAKA
MEMPERTIMBANGKAN TITIK PANGKAL MALAYSIA TAHUN
2022**

SKRIPSI



Oleh:

MEGA SRINURYATI

NIM. 19/446555/TK/49660

**PROGRAM STUDI SARJANA TEKNIK GEODESI
DEPARTEMEN TEKNIK GEODESI
FAKULTAS TEKNIK
UNIVERSITAS GADJAH MADA
YOGYAKARTA
2023**

**MARITIME BOUNDARY DELIMITATION OF EXCLUSIVE
ECONOMIC ZONE BETWEEN INDONESIA AND MALAYSIA IN
THE MALACCA STRAIT BY CONSIDERING MALAYSIA'S 2022
BASEPOINTS**

FINAL PROJECT



By:

MEGA SRINURYATI

NIM. 19/446555/TK/49660

**UNDERGRADUATE STUDY PROGRAM OF GEODETIC ENGINEERING
DEPARTEMENT OF GEODETIC ENGINEERING
FACULTY OF ENGINEERING
UNIVERSITAS GADJAH MADA
YOGYAKARTA
2023**

**DELIMITASI BATAS MARITIM ZONA EKONOMI EKSKLUSIF
INDONESIA DENGAN MALAYSIA DI SELAT MALAKA
MEMPERTIMBANGKAN TITIK PANGKAL MALAYSIA TAHUN
2022**

SKRIPSI

**Untuk memenuhi salah satu persyaratan dalam mencapai derajat
Sarjana Teknik Program Studi Sarjana Teknik Geodesi**



Diajukan Oleh:

MEGA SRINURYATI
NIM. 19/446555/TK/49660

Kepada:

**PROGRAM STUDI SARJANA TEKNIK GEODESI
DEPARTEMEN TEKNIK GEODESI
FAKULTAS TEKNIK
UNIVERSITAS GADJAH MADA
YOGYAKARTA**

2023

**MARITIME BOUNDARY DELIMITATION OF EXCLUSIVE
ECONOMIC ZONE BETWEEN INDONESIA AND MALAYSIA IN
THE MALACCA STRAIT BY CONSIDERING MALAYSIA'S 2022
BASEPOINTS**

FINAL PROJECT

**Submitted as one of the requirements for obtaining the degree of
Bachelor of Engineering in Study Program of Geodetic Engineering**



By:

MEGA SRINURYATI
NIM. 19/446555/TK/49660

Submitted To:

**UNDERGRADUATE STUDY PROGRAM OF GEODETIC ENGINEERING
DEPARTEMENT OF GEODETIC ENGINEERING
FACULTY OF ENGINEERING
UNIVERSITAS GADJAH MADA
YOGYAKARTA
2023**

SKRIPSI

**DELIMITASI BATAS MARITIM ZONA EKONOMI EKSKLUSIF
INDONESIA DENGAN MALAYSIA DI SELAT MALAKA
MEMPERTIMBANGKAN TITIK PANGKAL MALAYSIA TAHUN
2022**

Dipersiapkan dan disusun oleh:

Mega Srinuryati
19/446555/TK/49660

Telah dipertahankan di depan Dewan Penguji pada tanggal 21 Juni 2023

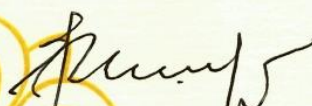
Susunan Dewan Penguji:

Ketua/Pembimbing

Anggota I


I Made Andi Arsana, S.T., M.E.,
Ph.D.

NIP. 197805122002121001


Ir. Djurdjani, M.S.P., M.Eng., Ph.D.
NIP. 195808201985021001

Anggota II



Dedi Atunggal SP, S.T., M.Sc.
NIP. 197912142005011003

Skripsi ini telah diterima sebagai salah satu persyaratan untuk mencapai derajat

Sarjana Teknik Program Studi Teknik Geodesi


Tanggal

Ketua Program Studi Sarjana Teknik Geodesi


Heri Susanta, S.T., M.Sc., Ph.D.
NIP. 197605232002121002

Menyetujui

Ketua Departemen Teknik Geodesi


Prof. Ir. Trias Aditya K. M., S.T., M.Sc., Ph.D., IPU.
NIP. 197504222002121002