


**PEMANFAATAN PENGINDERAAN JAUH DAN SISTEM INFORMASI  
GEOGRAFI UNTUK ARAHAN LAHAN PERTANIAN SAWAH  
BERKELANJUTAN DI KABUPATEN SUKOHARJO**

**SKRIPSI**

Diajukan untuk memenuhi syarat memperoleh gelar kesarjanaan S-1

pada Program Studi Kartografi dan Penginderaan Jauh

Fakultas Geografi Universitas Gadjah Mada



Oleh:

**Widiya Setyaningrum**

**NIM. 17/414287/GE/08634**

Oleh:

**KEMENTERIAN PENDIDIKAN DAN KEBUDAYAAN**

**UNIVERSITAS GADJAH MADA**

**FAKULTAS GEOGRAFI**

**DEPARTEMEN SAINS INFORMASI GEOGRAFI**

**YOGYAKARTA**

**2023**

## LEMBAR PENGESAHAN

Skripsi dengan judul

PEMANFAATAN PENGINDERAAN JAUH DAN SISTEM INFORMASI  
GEOGRAFI UNTUK ARAHAN LAHAN PERTANIAN SAWAH  
BERKELANJUTAN DI KABUPATEN SUKOHARJO




Disusun Oleh:

Widiya Setyaningrum  
17/414287/GE/08634

diuji pada hari dan tanggal,  
Selasa, 11 April 2023

dinyatakan lulus ujian skripsi pada hari dan tanggal,  
Selasa, 11 April 2023


Oleh Tim Penguji Skripsi,

Tim Penguji Skripsi	Nama Lengkap	Tanda Tangan
Pembimbing Utama	Dr. Sigit Heru Murti BS., M.Si.	
Penguji 1	Dr. Prima Widayani, S.Si., M.Si.	
Penguji 2	Dr. Sudrajat, S.Si., M.P.	

Yogyakarta, 10 Juli 2023

Wakil Dekan Bidang Pendidikan,  
Pengajaran, dan Kemahasiswaan,



Muhammad Kamal, S.Si., M.GIS., Ph.D.   
NIP 197905092005011016