


ANALISIS RENCANA TATAKELOLA DENGAN PENDEKATAN LANSKAP DI SUB DAS WAY KHILAU, PROVINSI LAMPUNG

THESIS

**Diajukan untuk memenuhi syarat
Memperoleh gelar S2 pada
Minat Magister Perencanaan Pengelolaan Pesisir dan DAS
Program Studi Geografi
Fakultas Geografi**



Oleh

**Yuli Widyaningsih
18/437 173/PGE/01378**

**PROGRAM MAGISTER PERENCANAAN PENGELOLAAN
PESISIR DAN DAERAH ALIRAN SUNGAI
FAKULTAS GEOGRAFI
UNIVERSITAS GADJAH MADA
2022**



UNIVERSITAS
GADJAH MADA

ANALISIS RENCANA TATAKELOLA DENGAN PENDEKATAN LANSKAP DI SUB DAS WAY KHILAU, PROVINSI LAMPUNG

Yuli Widyaningsih, Dr.rer.nat. Muhammad Anggri Setiawan, M.Si.; Dr. Eng Guruh Samodra, S.Si., M.Sc.

Universitas Gadjah Mada, 2023 | Diunduh dari <http://etd.repository.ugm.ac.id/>

TESIS

KAJIAN TATAKELOLA DENGAN PENDEKATAN LANSKAP DI SUB DAS WAY KHILAU, PROVINSI LAMPUNG


Disusun oleh:

Yuli Widyaningsih
NIM 18/437173/PGE/01378
Program Studi Magister Geografi
Minat Studi Pengelolaan Pesisir dan DAS
Fakultas Geografi
Universitas Gadjah Mada

Telah dipertahankan di depan Tim Penguji
pada tanggal 12 Januari 2023

Susunan Tim Penguji

Ketua Tim Penguji/Pembimbing Kesatu,


Dr.rer.nat Muhammad Anggri Setiawan. M.Si


Anggota Tim Penguji/Penguji,


Prof. Dr. Slamet Suprayogi, M.S.

Anggota Tim Penguji/Pembimbing Kedua,


Dr. Eng. Guruh Samodra, S.Si., M.Sc

Anggota Tim Penguji/Penguji,


Dr. M. Widyastuti, M.T.


Tesis ini telah diterima sebagai salah satu persyaratan
untuk memperoleh gelar Magister

19 JAN 2023
Yogyakarta,

Ketua Program Studi,


Dr. Sudrajat, S.Si., M.P.

Wakil Dekan Bidang Pendidikan,
Pengajaran, dan Kemahasiswaan,


Muhammad Kamal, S.Si., M.GIS., Ph.D.

