

**PENGEMBANGAN PENENTUAN RISIKO BANJIR DAN
INTEGRASI RENCANA TATA RUANG PERKOTAAN BERBASIS
SISTEM INFORMASI GEOGRAFIS DI KOTA JAKARTA SELATAN,
DKI JAKARTA**

Tesis

untuk memenuhi sebagai persyaratan
mencapai derajat Sarjana S-2
Program Studi Magister Manajemen Bencana



diajukan oleh

Diana Puspitasari

20/467955/PMU/10561

**MAGISTER MANAJEMEN BENCANA
SEKOLAH PASCASARJANA
UNIVERSITAS GADJAH MADA
YOGYAKARTA**

2023

TESIS


**PENGEMBANGAN PENENTUAN RISIKO BANJIR DAN
INTEGRASI RENCANA TATA RUANG PERKOTAAN
BERBASIS SISTEM INFORMASI GEOGRAFIS DI KOTA JAKARTA SELATAN,
DKI JAKARTA**

dipersiapkan dan disusun oleh
Diana Puspitasari
20/467955/PMU/10561


Telah dipertahankan di depan Dewan Penguji
Pada tanggal 06 April 2023

Susunan Dewan Penguji

Pembimbing Utama


Dr. Dyah Rahmawati Hizbaron, S.Si., M.T, M.Sc

Penguji 1


Prof. Dr. Sudarmadji, M.Eng.Sc.


Pembimbing Pendamping


Dr. Ir. Dina Ruslanjari, M.Si.


Penguji 2


Dr. Retnadi Heru Jatmiko, M. Sc.

Tesis ini diterima sebagai salah satu persyaratan untuk memperoleh gelar master
Tanggal 05 Juni 2023
Ketua Program Studi Magister Manajemen Bencana


Dr. Ir. Dina Ruslanjari, M.Si.
NIP. 111196306201304

Mengetahui,
Wakil Dekan Bidang Akademik, Kemahasiswaan, dan Kerja sama
Sekolah Pascasarjana UGM


Dr. Widyanto Dwi Nugroho, S. Hut., M. Agr.
NIP. 1978041922002121004