


**MODEL SPATIAL GROUP DECISION SUPPORT SYSTEM
(SGDSS) SEBAGAI SARANA PENGENDALIAN MALARIA
MELALUI OPTIMALISASI DATA SPASIAL
(KASUS ELIMINASI MALARIA PERBUKITAN MENOREH)**

Disertasi
untuk memenuhi sebagian persyaratan
mencapai derajat S-3

Program Studi Doktor Ilmu Geografi



diajukan oleh:
Barandi Sapta Widartono
16/405236/SGE/00248

kepada
**FAKULTAS GEOGRAFI
UNIVERSITAS GADJAH MADA
YOGYAKARTA
2023**

HALAMAN PERSETUJUAN PERBAIKAN

HALAMAN PERSETUJUAN PERBAIKAN

MODEL *SPATIAL GROUP DECISION SUPPORT SYSTEM (SGDSS)* SEBAGAI SARANA
PENGENDALIAN MALARIA MELALUI OPTIMALISASI DATA SPASIAL
(KASUS ELIMINASI MALARIA PERBUKITAN MENOREH)

Diajukan oleh


Barandi Sapta Widartono
16/405236/SGE/00248

Telah diperbaiki sesuai dengan masukan Tim Promotor dan Tim Penilai


Dr. Suharyadi, M.Sc.
Promotor


30 Desember 2022

Prof. dr. Tri Baskoro Tunggal Satoto, M.Sc., Ph.D.
Ko-Promotor


30 Desember 2022

Dr. Retnadi Heru Jatmiko, M.Sc.
Penilai


28 Desember 2022

Dr. Prima Widayani, S.Si., M.Si.
Penilai


29 Desember 2022

dr. Lutfan Lazuardi, M.Kes., Ph.D.
Penilai


29 Desember 2022