

**KAJIAN METODE TIDAK TERSELIA UNTUK PENYUSUNAN  
PROSEDUR DETEKSI TUMPAHAN MINYAK DI PERAIRAN  
UTARA PULAU BINTAN MENGGUNAKAN DATA SENTINEL-1**

Tesis

untuk memenuhi sebagian persyaratan  
mencapai derajat Sarjana S-2

Program Studi Magister Penginderaan Jauh



Diajukan oleh

**Rizky Faristyawan**

20/465568/PGE/01455

kepada

**MAGISTER PENGINDERAAN JAUH  
FAKULTAS GEOGRAFI  
UNIVERSITAS GADJAH MADA  
YOGYAKARTA  
2023**

TESIS

KAJIAN METODE TIDAK TERSELIA UNTUK PENYUSUNAN PROSEDUR DETEKSI  
TUMPAHAN MINYAK DI PERAIRAN UTARA PULAU BINTAN MENGGUNAKAN  
DATA SENTINEL-1

Disusun oleh:

Rizky Faristyawan  
NIM 20/465568/PGE/01455  
Program Studi Magister Penginderaan Jauh  
Fakultas Geografi  
Universitas Gadjah Mada

Telah dipertahankan di depan Tim Penguji  
pada tanggal 24 Maret 2023

Susunan Tim Penguji


Ketua Tim Penguji/Pembimbing Kesatu,

  
Dr. Pramaditya Wicaksono, M.Sc.

Anggota Tim Penguji/Penguji,

  
Dr. Nurul Khakhim, M.Si.

Anggota Tim Penguji/Pembimbing Kedua,

  
Dr.Sc. Sanjiwana Arjasakusuma, S.Si.,  
M.GIS.


Anggota Tim Penguji/Penguji,

  
Dr. Nur Mohammad Farda, S.Si., M.Cs.

Tesis ini telah diterima sebagai salah satu persyaratan  
untuk memperoleh gelar Magister


15 MAY 2023  
Yogyakarta, .....

Ketua Program Studi,

  
Dr. Prima Widayani, S.Si., M.Si.

Wakil Dekan Bidang Pendidikan,  
Pengajaran, dan Kemahasiswaan,



  
Muhammad Kamal, S.Si., M.GIS., Ph.D.