


MODEL GEOSTATISTIK MEDAN MAGNET BUMI REFERENSI REGIONAL INDONESIA

Disertasi

Untuk memenuhi sebagian persyaratan
mencapai derajat S-3

Program Studi Doktor
Ilmu Geografi



Diajukan Oleh:
MUHAMAD SYIROJUDIN
19/450196/SGE/00279

**FAKULTAS GEOGRAFI
UNIVERSITAS GADJAH MADA
YOGYAKARTA
2023**

DISERTASI

MODEL GEOSTATISTIK MEDAN MAGNET BUMI REFERENSI REGIONAL
INDONESIA

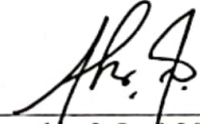
Disusun oleh:

Muhamad Syirojudin
NIM 19/450196/SGE/00279
Program Studi Doktor Ilmu Geografi
Fakultas Geografi
Universitas Gadjah Mada


Telah dipertahankan di depan Tim Penguji
pada tanggal 08 Juni 2023

Susunan Tim Penguji


Dr. Sigit Heru Murti, S.Si., M.Si.
Ketua Tim Penguji

1. 
Tanggal: 13 Juni 2023


Prof. Dr. Eko Haryono, M.Si
Promotor/Anggota Tim Penguji

2. 
Tanggal: 13 Juni 2023


Dr. Suaidi Ahadi, M.T
Ko-promotor/Anggota Tim Penguji

3. 
Tanggal: 13 Juni 2023


Prof. Dr. Djati Mardiatno, M.Si
Ketua Tim Penilai/Anggota Tim Penguji

4. 
Tanggal: 12 Juni 2023


Dr. Taufik Hery Purwanto, M.Si
Anggota Tim Penilai/Anggota Tim Penguji

5. 
Tanggal: 12 Juni 2023

Dr. rer. nat. Wiwit Suryanto, S.Si., M.Si
Anggota Tim Penilai/Anggota Tim Penguji

6. 
Tanggal: 12 Juni 2023

Dr. Suko Prajitno Adi, M.Si
Anggota Tim Penguji

7. 
Tanggal: 10 Juni 2023

Yogyakarta, 15 JUN 2023

Mengetahui,
Dekan Fakultas Geografi

Dr. Danang Sri Hadmoko, S.Si., M.Sc.
NIP.198005292002121001