


**ANALISIS PERUBAHAN GARIS PANTAI
KABUPATEN BANTUL MENGGUNAKAN
DIGITAL SHORELINE ANALYSIS SYSTEM (DSAS)**

SKRIPSI



Oleh :

Saiful Rahmad


NIM. 18/431152/TK/47745

**PROGRAM STUDI SARJANA TEKNIK GEODESI
DEPARTEMEN TEKNIK GEODESI
FAKULTAS TEKNIK
UNIVERSITAS GADJAH MADA
YOGYAKARTA**

2023

**THE ANALYSIS OF SHORELINE CHANGES
OF BANTUL REGENCY USING DIGITAL
SHORELINE ANALYSIS SYSTEM (DSAS)**

FINAL PROJECT



By :

Saiful Rahmad

NIM. 18/431152/TK/47745

**UNDERGRADUATE STUDY PROGRAM OF GEODETIC ENGINEERING
DEPARTMENT OF GEODETIC ENGINEERING
FACULTY OF ENGINEERING
UNIVERSITAS GADJAH MADA
YOGYAKARTA**


2023

**ANALISIS PERUBAHAN GARIS PANTAI
KABUPATEN BANTUL MENGGUNAKAN
DIGITAL SHORELINE ANALYSIS SYSTEM (DSAS)**

SKRIPSI

Untuk memenuhi salah satu persyaratan dalam mencapai derajat

Sarjana Teknik Program Studi Teknik Geodesi



Oleh :

Saiful Rahmad

NIM. 18/431152/TK/47745

Kepada :

PROGRAM STUDI SARJANA TEKNIK GEODESI

DEPARTEMEN TEKNIK GEODESI

FAKULTAS TEKNIK

UNIVERSITAS GADJAH MADA


YOGYAKARTA

2023

**THE ANALYSIS OF SHORELINE CHANGES
OF BANTUL REGENCY USING DIGITAL
SHORELINE ANALYSIS SYSTEM (DSAS)**

FINAL PROJECT

Submitted as a partial fulfillment of the requirements for obtaining the degree of
Bachelor of Engineering in the Study Program of Geodetic Engineering



By :

Saiful Rahmad

NIM. 18/431152/TK/47745

To :

UNDERGRADUATE STUDY PROGRAM OF GEODETIC ENGINEERING

DEPARTMENT OF GEODETIC ENGINEERING

FACULTY OF ENGINEERING

UNIVERSITAS GADJAH MADA

YOGYAKARTA

2023

SKRIPSI
ANALISIS PERUBAHAN GARIS PANTAI
KABUPATEN BANTUL MENGGUNAKAN
DIGITAL SHORELINE ANALYSIS SYSTEM (DSAS)

Dipersiapkan dan disusun oleh :

Saiful Rahmad
NIM. 18/431152/TK/47745

Telah dipertahankan di depan Dewan Penguji
pada tanggal 02 Februari 2023

Susunan Dewan Penguji :

Ketua/Pembimbing



Ir. Abdul Basith, S.T., M.Si., Ph.D.

NIP. 197112271998031003

Anggota I



Ir. Leni Sophia Heliani, S.T., M.Sc., D.Sc.

NIP. 197004081994122001

Anggota II




Dr. Bambang Kun Cahyono, S.T., M.Sc.

NIP. 198103222005011005

Skripsi ini telah diterima sebagai salah satu persyaratan untuk mencapai derajat
Sarjana Teknik Program Studi Teknik Geodesi
Tanggal 1 Maret 2023

Ketua Program Studi Teknik Geodesi



Heri Sutarta, S.T., M.Sc., Ph.D.

NIP. 197605232002121002

Menyetujui,

Ketua Departemen Teknik Geodesi



Prof. Ir. Trias Aditya Kurniawan M, S.T., M.Sc., Ph.D., IPU

NIP. 197504222002121002