


**ANALISIS HUBUNGAN PERUBAHAN PENGGUNAAN LAHAN
DENGAN LAJU EROSI METODE RUSLE BERBASIS SIG DI DAS
GARANG TAHUN 2013 DAN 2022**

SKRIPSI

Diajukan untuk memenuhi syarat memperoleh gelar kesarjanaan S-1
pada Program Studi Kartografi dan Penginderaan Jauh
Fakultas Geografi Universitas Gadjah Mada



Oleh:

Nur Lina Ekawati

NIM. 18/426872/GE/08808

**KEMENTERIAN PENDIDIKAN DAN KEBUDAYAAN
UNIVERSITAS GADJAH MADA
FAKULTAS GEOGRAFI
DEPARTEMEN SAINS INFORMASI GEOGRAFI
YOGYAKARTA
2023**

Skripsi dengan judul

ANALISIS HUBUNGAN PERUBAHAN PENGGUNAAN LAHAN DENGAN LAJU EROSI
METODE RUSLE BERBASIS SIG DI DAS GARANG TAHUN 2013 DAN 2022




Disusun Oleh:

Nur Lina Ekawati
18/426872/GE/08808

Diuji pada hari dan tanggal,
Senin, 06 Maret 2023

Dinyatakan lulus ujian skripsi pada hari dan tanggal,
Senin, 06 Maret 2023

Oleh Tim Penguji Skripsi,

Tim Penguji Skripsi	Nama Lengkap	Tanda Tangan
Pembimbing Utama	Drs. Projo Danoedoro, M.Sc., Ph.D.	
Penguji 1	Dr. Sigit Heru Murti BS., M.Si.	
Penguji 2	Dr. M. Pramono Hadi, M.Sc.	

Yogyakarta, 13 April 2023

Wakil Dekan Bidang Pendidikan,
Pengajaran, dan Kemahasiswaan,



Muhammad Kamal, S.Si., M.GIS., Ph.D.
NIP 197905092005011016