


**PERBANDINGAN PENGGUNAAN INDEKS VEGETASI UNTUK
PERHITUNGAN VOLUME OKSIGEN TUTUPAN VEGETASI
MENGUNAKAN CITRA SENTINEL-2A DI KAPANEWON DEPOK
KABUPATEN SLEMAN**

SKRIPSI

Diajukan untuk memenuhi syarat memperoleh gelar Sarjana S-1
pada Program Studi Kartografi dan Penginderaan Jauh
Fakultas Geografi Universitas Gadjah Mada



Oleh:

Mohammad Rifky Fajar Perdana Oktavianto

NIM. 18/426868/GE/08804

**KEMENTERIAN PENDIDIKAN, KEBUDAYAAN, RISET, DAN TEKNOLOGI
UNIVERSITAS GADJAH MADA
FAKULTAS GEOGRAFI
YOGYAKARTA
2023**

HALAMAN PENGESAHAN

Skripsi dengan judul

PERBANDINGAN PENGGUNAAN INDEKS VEGETASI UNTUK PERHITUNGAN
VOLUME OKSIGEN TUTUPAN VEGETASI MENGGUNAKAN CITRA SENTINEL-2A DI
KAPANEWON DEPOK KABUPATEN SLEMAN




Disusun Oleh:

Mohammad Rifky Fajar Perdana Oktavianto
18/425858/GE/08804

diuji pada hari dan tanggal,
Senin, 20 Maret 2023

dinyatakan lulus ujian skripsi pada hari dan tanggal,
Senin, 20 Maret 2023


Oleh Tim Penguji Skripsi,

Tim Penguji Skripsi	Nama Lengkap	Tanda Tangan
Pembimbing Utama	Dr. Prima Widayani, S.Si., M.Si.	
Penguji 1	Dr. Retnadi Heru Jatmiko, M.Sc.	
Penguji 2	Dr. Emilya Nurjani, S.Si., M.Si.	

Yogyakarta, 11 April 2023

Wakil Dekan Bidang Pendidikan,
Pengajaran, dan Kemahasiswaan,




Muhammad Kamal, S.Si., M.GIS., Ph.D.
NIP 197905092005011016