


# PENGUNAAN CITRA SENTINEL-2 UNTUK ANALISIS PERUBAHAN LUAS LAHAN TAMBAK DI WILAYAH PESISIR KABUPATEN KEBUMEN DAN PURWOREJO PERIODE 2016-2022



SKRIPSI

OLEH

INTAN FAJRIYANI

19/442738/PN/16144

FAKULTAS PERTANIAN  
UNIVERSITAS GADJAH MADA  
YOGYAKARTA  
2023

PENGUNAAN CITRA SENTINEL-2 UNTUK ANALISIS  
PERUBAHAN LUAS LAHAN TAMBAK DI WILAYAH PESISIR  
KABUPATEN KEBUMEN DAN PURWOREJO PERIODE 2016-2022

Oleh  
INTAN FAJRIYANI  
19/442738/PN/16144

telah diuji pada tanggal:  
30 Maret 2023


Skripsi ini diterima sebagai sebagian persyaratan  
untuk memperoleh gelar Sarjana Perikanan

Dosen Pembimbing

Tanda tangan

Tanggal

Dr.rer.nat. Riza Yuliratno Setiawan, S.Kel., M.Sc.  
NIKA. 111198007201607101



11 April 2023

Dosen Penguji I

Dr. Susilo Budipriyono, S.Pi., M.Si.  
NIP 19690511199403 1 003



11 April 2023


Dosen Penguji II

Dr. Eko Setyobudi, S.Pi., M.Si.  
NIP 19730402200212 1 001



11 April 2023

Fakultas Pertanian Universitas Gadjah Mada  
Ketua Departemen Perikanan



Prof. Dr. Ir. Alim Imansetyo, M.Sc.

NIP 196706261994121001

Tanggal : 11 April 2023.....